

ПАСПОРТ КРАПИВИНСКОГО МУНИЦИПАЛЬНОГО РАЙОНА



*пгт. Крапивинский
2017 год*

Содержание

1. Общая информация о районе
2. Экономика
3. Финансы
4. Социальная сфера
5. Занятость. Уровень жизни
6. СМИ
7. Общественные и религиозные организации

1. Общая информация о районе

- Правовой статус
- Символика
- Органы власти
- Административное деление
- Население
- Территория
- Природные условия
- Общие климатические ресурсы
- Природные ресурсы
- Охраняемые территории

1. Общая информация о районе

Правовой статус

[карта района](#)

- По документам госархива Кемеровской области установлено, что на заседании Президиума Томского Губисполкома от 25.07.1924 года слушался вопрос «об утверждении общего проекта районирования Томской губернии». Составленный секцией районирования и одобренный Губплановой комиссией проект деления Томской губернии на 41 район в целом одобрен. В район Щегловского уезда включен Крапивинский район с Крапивинской, Мунгатской и Банновской волостями. Это решение окончательно утверждено постановлением Сибирского революционного комитета от 04.09.1924 года.
- Указом Президиума Верховного Совета РСФСР от 1.02.1963 года Крапивинский район был упразднен. Однако уже 30.12.1966 года вновь образован путем выделения из Ленинск–Кузнецкого, Кемеровского и Промышленновского районов. В состав района вошли 10 сельских советов, позже - в 1994 году – 14.
- Крапивинский район наделен статусом муниципального района в соответствии с законом Кемеровской области от 17.12.2004 года № 104-ОЗ «О статусе и границах муниципальных образований».

1. Общая информация о районе

Символика

Символика Крапивинского района утверждена Постановлением Крапивинского Совета народных депутатов № 126 от 19.05.2003 года. Флаг и герб Крапивинского района внесены в Государственный геральдический регистр 03.10.2003 года, протокол Геральдического совета при Президенте РФ №17.

Герб Крапивинского
муниципального района



Флаг Крапивинского
муниципального района



1. Общая информация о районе

Органы власти

Представительный орган:

Совет народных депутатов Крапивинского муниципального района четвертого созыва (20 депутатов).

Дата выборов – 18 сентября 2016 г.

Срок полномочий - 5 лет.

Председатель Совета народных депутатов Крапивинского муниципального района- Исапова Светлана Александровна.

Почтовый адрес: 652440, пгт.Крапивинский, ул.Юбилейная, 15.

Тел/факс: (38446) 22231.

Глава Крапивинского муниципального района – Биккулов Тахир Хальфутдинович

Дата избрания – 13 сентября 2015 г.

Срок полномочий – 5 лет

Почтовый адрес: 652440, пгт.Крапивинский, ул.Юбилейная, 15.

Телефон: (38446)22213, факс (38446)22438

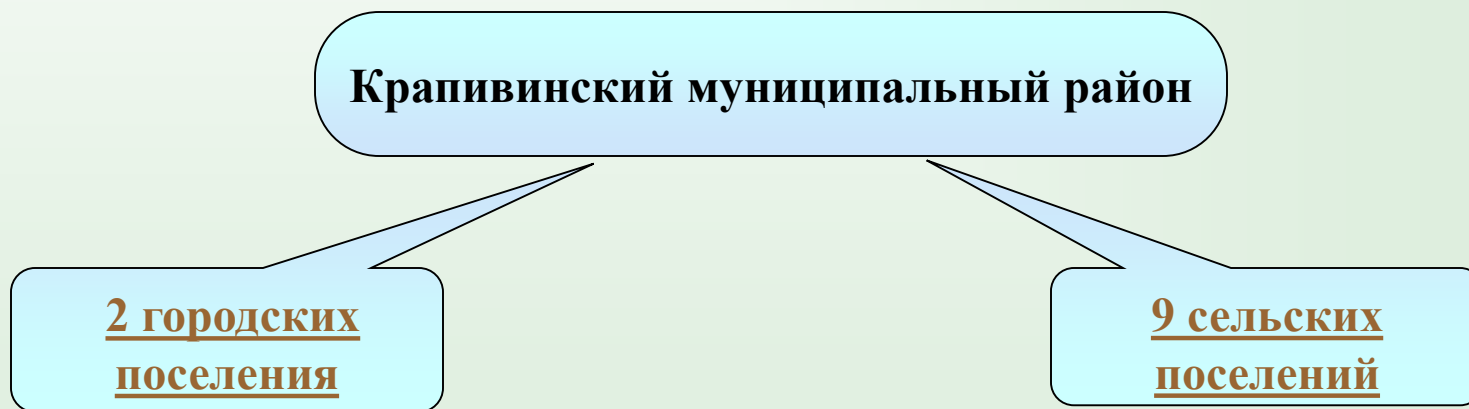
Исполнительно-распорядительный орган Крапивинского района:

Администрация Крапивинского муниципального района.

1. Общая информация о районе

Административное деление

Административный центр – пгт.Крапивинский
(7,4 тыс. жителей)



1. Общая информация о районе

Население

**Численность постоянного населения
Крапивинского муниципального района
на 01.01.2017 года составила 23472 человека**

Удельный вес в общей
численности населения:

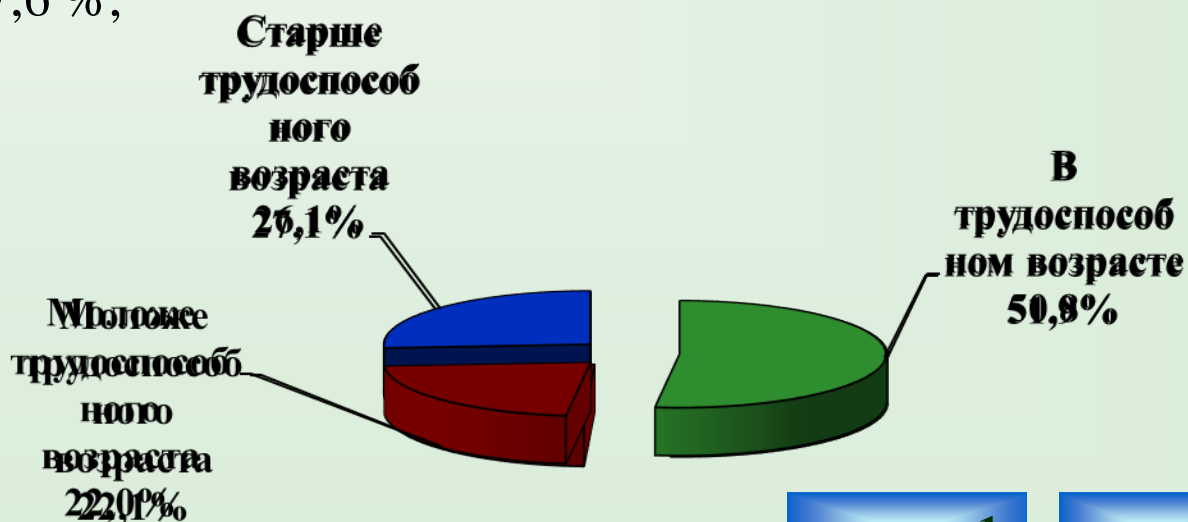
городского населения – 52,4 %;

сельского населения – 47,6 %;

мужчин – 47,6 %;

женщин – 52,4 %.

**Удельный вес возрастных групп
в общей численности населения, %**



назад п.1

вперед

1. Общая информация о районе

Территория

Крапивинский район расположен в центральной части Кемеровской области по обоим берегам реки Томи.

Площадь территории 6,9 тыс. кв.км., что составляет 7,2 % территории области.

Административные границы Крапивинского района сухопутны.



На юге район граничит с Беловским районом, на юго-востоке – с Новокузнецким районом, на севере- с Чебулинским районом, на севере и северо-востоке – с Тисульским районом, на юго-западе – с Ленинск-Кузнецким районом, на западе – с Промышленновским районом и на северо-западе – с Кемеровским районом.

1. Общая информация о районе

Природные условия

Крапивинский район расположен в основном по левому берегу реки Томи, изобилующему средним и тучным черноземьем.



Правый берег реки Томи занят отрогами Кузнецкого Алатау, Салтымаковским хребтом с подзолистыми и болотистыми землями.



1. Общая информация о районе

Природные условия

Основной образующей породой дерева является пихта, на вырубках осина и берёза. По поймам рек в горно-таёжной зоне растут ели и кедр.



Разнообразен природный ландшафт Крапивинского района: лесостепь, равнинная тайга, горная тайга, голые гольцы, где камень и снежники, уникальный пойменный комплекс реки Томи.



1. Общая информация о районе

Общие климатические ресурсы

Климат резко континентальный с резкими суточными и годовыми колебаниями температур, обильными снегопадами, образующими зимой снежный покров мощностью до 1 метра. Средняя температура весеннего периода $+0,3^{\circ}\text{C}$, осеннего $+3,1^{\circ}\text{C}$, зимнего $-15,7^{\circ}\text{C}$.



На территории района преобладают южные и юго-западные направления ветров со средней скоростью 3-4 м/сек. Возможны засухи, вызываемые горячими ветрами, дующими из центрального Казахстана. Активный ветровой режим отмечается в основном весной и осенью.

1. Общая информация о районе

Природные ресурсы



[смотреть
информацию по
угольным
месторождениям](#)



[смотреть
информацию по
Борисовскому
месторождению](#)



[смотреть
информацию по
Березовоярскому
месторождению](#)

Минерально-сырьевые ресурсы.

Крапивинский район располагает разнообразными полезными ископаемыми – уголь, мрамор, цеолиты, золото, инертные материалы, минеральные воды – потенциальные ресурсы которых используются не в полной мере. Имеются месторождения минеральных вод - «Борисовское» и «Березовоярское». Разведанные запасы месторождений угля составляют около 170 млн. тонн, сырья для производства кирпича – 94 тыс. тонн, балластного сырья - 1,8 млн. тонн. Кроме того, на территории находится уникальное месторождение природных цеолитов, балансовые запасы которого составляют около 6 млн. тонн, имеются запасы россыпного золота.

[цеолиты](#)

[мрамор](#)

[прочие месторождения](#)

[назад п.1](#)

[вперед](#)

1. Общая информация о районе

Природные ресурсы

Земельные ресурсы

Земельный фонд Крапивинского района составляет 688,2 тыс. га.

Земли сельхозназначения составляют 22,9 %, лесного фонда – 74 %, водного фонда – 0,9%, земли населенных пунктов – 0,8%.

Строениями занято – 0,25 % земель, лесами покрыто 64,2%, под водой и болотами – 2,2 % земель.



Лесные ресурсы

Общая площадь лесного фонда – 520 тыс. га.

1. Общая информация о районе

Природные ресурсы

Водные ресурсы

Водоемами занято 9 тыс. га – 1,3 % площади района.

Река Томь разделяет район на две большие части, представляющие собой разные природные комплексы. Левобережная часть Крапивинского района - лесостепная – является зоной интенсивного сельского хозяйства. Правобережная часть района представляет собой Низкогорно-таежный и Среднегорно-таежный комплекс.



1. Общая информация о районе Охраняемые территории

**-Бунгарапско-Ажендаровский
государственный
природный заказник.**

Расположен на левом берегу
р.Томь в Беловском и
Крапивинском районах
(общая площадь 63,4 тыс.га).
Центр заказника находится в
с.Тараданово Крапивинского
района.

Заказник первоначально был создан
для охраны и воспроизводства
бобра, но в настоящее время его
функциональный статус
расширился.



1. Общая информация о районе

Охраняемые территории

-Салтымаковский государственный природный заказник. Его территория охватывает часть бассейна р.Тайдон и значительную часть Салтымаковского хребта. В низкогорьях хребта Кузнецкого Алатау заказник граничит с охранной зоной государственного природного заповедника «Кузнецкий Алатау». Его площадь составляет 31,8 тыс.га, в том числе покрытая лесом – 28,1 га).

Центр заказника находится в с. Тараданово Крапивинского района.

Салтымаковский заказник создан как видовой в целях охраны и воспроизводства лося.



2. Экономика

- Сельское хозяйство
- Промышленность
- Потребительский рынок
- Транспорт и связь
- Строительство
- Инвестиции
- Жилищно-коммунальное хозяйство

2. Экономика

Сельское хозяйство



Агропромышленный комплекс Крапивинского района сегодня - это 12 малых и средних сельскохозяйственных предприятий, 17 крестьянских (фермерских) хозяйств и индивидуальных предпринимателей, Тарадановская школьная производственная бригада, 1537 личных подсобных хозяйств.



Основные сельхозпредприятия:
ООО «Агрохолдинг «Кузбасский»,
ООО «Золотая Нива», ООО «Плотниковское»,
ООО «Златозара», ООО «Барачатское»,
ООО «Агропромышленная компания «Хутор»,
ООО «Междугорное», ООО «Сибагроресурс»,
ИП Полухин Н.И.

2. Экономика

Сельское хозяйство



Объем произведенной в 2016 году продукции сельского хозяйства составил 2222 млн.рублей – 103,9% к уровню 2015 года (в сопоставимых ценах)

В 2016 году доля продукции, произведенной хозяйствами района всех категорий, в объеме, произведенном в Кемеровской области:

зерно - 6,4%

картофель - 5,3%

молоко - 6%

мясо - 1,9%.



2. Экономика

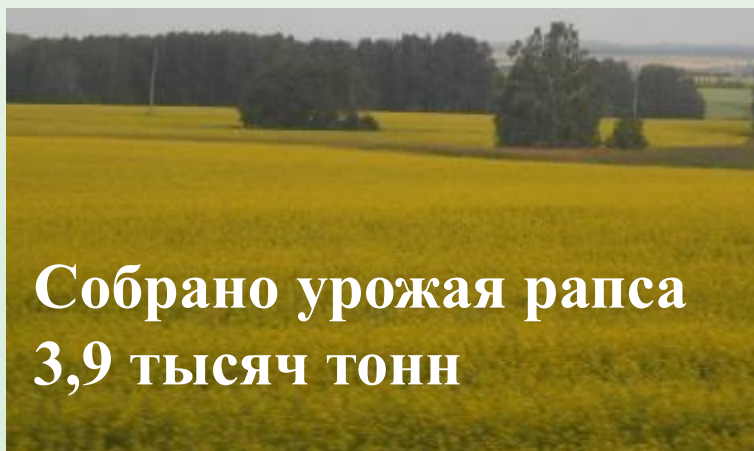
Сельское хозяйство



Посевные площади зерновых и зернобобовых под урожай 2016 года составляли 38195 га. Собрано урожая со всей площади в весе после доработки – 59,6 тыс. тонн



Урожайность зерновых - 15,6 ц/га



Собрано урожая рапса 3,9 тысяч тонн

Посевная площадь под техническими культурами составила 9400 га:

- рапс яровой – 6854 га
- сурепица озимая – 2546 га

2. Экономика

Сельское хозяйство



В 2016 году произведено:

- молоко – 23 тыс. тонн
- скот и птица (в живом весе) – 2,6 тыс. тонн.



На 01.01.2017г поголовье КРС в хозяйствах всех категорий составляло 11267 голов, в том числе коров – 5659 голов
50,4% КРС – в хозяйствах населения

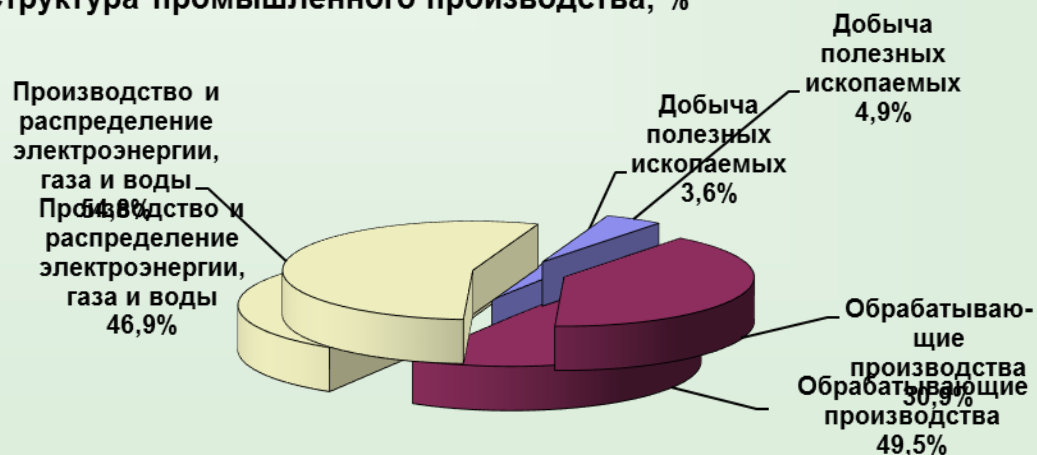


2. Экономика

Промышленность

Объем отгруженных товаров собственного производства, выполненных работ и услуг собственными силами по добыче полезных ископаемых, обрабатывающим производствам, распределению электроэнергии, газа и воды по полному кругу организаций за 2016 год составил 381,4 млн.руб., индекс производства – 84,9 % к 2015 году.

Структура промышленного производства, %
Структура промышленного производства, %



2. Экономика

Потребительский рынок

Торговая сеть района состоит из 150 торговых точек общей торговой площадью 10,5 тысяч кв. метров.

Объем розничного товарооборота в 2016 году составил 1135,5 млн. рублей, что в товарной массе составляет 100,5% к уровню 2015 года.

Общедоступная сеть предприятий общественного питания включает 10 объектов (столовые, кафе, бары) на 463 места.

Оборот общественного питания в 2016 году составил 23,9 млн.рублей, снизив объемы по сравнению с 2015 годом на 7,8 %.

Оказано платных услуг во всех секторах экономики населению района в 2016 году 421 млн.руб., что составляет 100,1 % к уровню 2015 года.




2. Экономика

Транспорт и связь

Транспорт

Общая протяженность автомобильных дорог общего пользования местного значения в районе составляет 304,5 км. Доля автомобильных дорог с твердым покрытием – 85,6 процента (260,7 км).

В Крапивинском районе автобусное обслуживание между сельскими населенными пунктами, областным центром и другими районами области осуществляет Зеленогорское государственное пассажирское автотранспортное предприятие, автобусный парк которого составляет 19 единиц. Зеленогорское ГПАТП обслуживает 1 городской (пгт.Крапивинский), 7 пригородных и 10 междугородних маршрутов. Перевезено пассажиров в 2016 году 0,8 млн. человек. Протяженность автобусных маршрутов 1170 км.



2. Экономика

Транспорт и связь

Связь

На территории Крапивинского района оказываются услуги: почтовой связи, стационарной телефонной связи, сотовой телефонной связи.

Операторы сотовой связи на территории района – Теле2, Мегафон, БиЛайн, МТС. Телефонная сеть общего пользования поддерживается центром обслуживания Кемеровского филиала макрорегионального филиала «Сибирь» ПАО «Ростелеком».

Услуги телефонной связи оказывают 2 городских и 10 сельских телефонных станции.

Монтированная емкость городских и сельских телефонных станций составляет 4100 номеров. Мощности телефонных станций используются на 52 %.



2. Экономика

Строительство

Объем работ, выполненных по виду деятельности «Строительство», в 2016 году составил 196 млн. рублей – 12,2% к уровню 2015 года.


В 2016 году введено в действие 3268 кв. метров общей площади жилых домов.

Все жилье введено индивидуальными застройщиками - 44 индивидуальных жилых дома.



2. Экономика

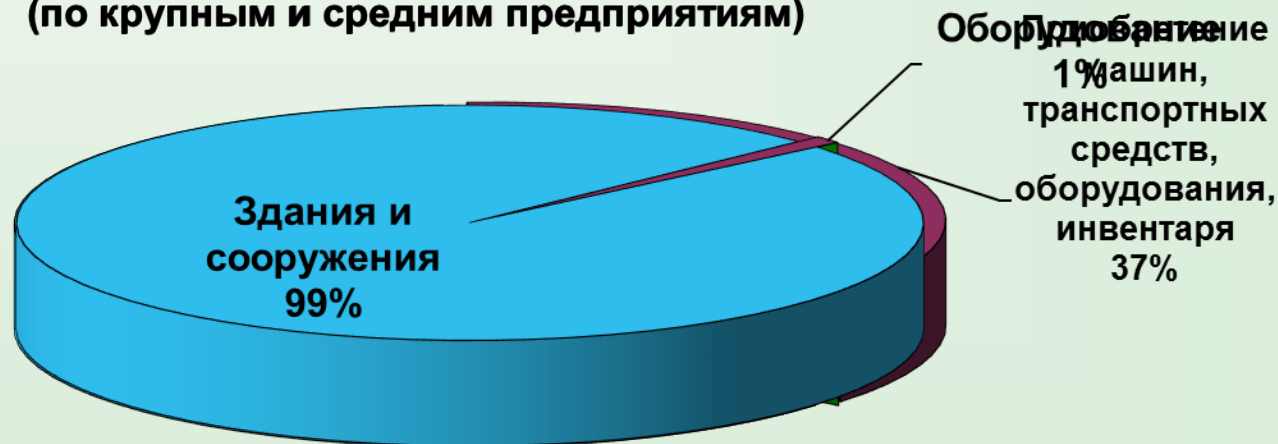
Инвестиции



В 2016 году объем инвестиций, направленных на развитие экономики и социальной сферы района, составил 247 млн.руб. - что в сопоставимых ценах 13,1% к уровню 2015 года.

Средства бюджета составляют 11,6 % от суммы инвестиций, направляемых в основной капитал.

**Структура инвестиций в основной капитал
по видам основных фондов
(по крупным и средним предприятиям)**



Динамика
инвестиций в
основной капитал

2. Экономика

Жилищно-коммунальное хозяйство



- Количество жилых домов – 5011 единиц
 - из них многоквартирных (2 этажа и более)- 80 единиц
- Площадь жилого фонда на 1.01.2017 года – 545,2 тыс.кв.м.
- Обеспеченность жильем на 1.01.2017 года – 23,2 кв.метров на 1 жителя

2. Экономика

Жилищно-коммунальное хозяйство

Жилищно-коммунальное хозяйство района

обслуживают 3 предприятия:

- ООО «ТЭП»
- ООО «Бытовик»
- ООО «Крапивинская ТСК».



В пгт. Зеленогорский действует товарищество собственников жилья «Легион», объединяющее 6 многоквартирных домов.



2. Экономика

Жилищно-коммунальное хозяйство

Водоснабжение (на 1.01.2017г)

- Водопроводов - 45
- Уличных водоразборов – 154
- Производственная мощность насосных станций
1-го подъема – 15,9 тыс.куб.метров в сутки,
2-го подъема – 8 тыс.куб.метров в сутки
- Одиночное протяжение
 - водоводов – 25,4 км.
 - уличной водопроводной сети – 284,2 км.
 - внутриквартальных и внутридворовых сетей – 36 км.



2. Экономика

Жилищно-коммунальное хозяйство

Водоотведение *(на 1.01.2017г)*

- Канализационных сетей - 2
- канализационных насосных станций - 2
- Мощность КНС - 10 тыс.куб.м. в сутки
- Мощность очистных сооружений - 10,4 тыс.куб.м. в сутки
- Протяженность главных коллекторов - 43,7 км
- Одиночное протяжение
 - уличной канализационной сети - 3,5 км
 - внутриквартальной и внутривдворовой сети – 1,8 км.

2. Экономика

Жилищно-коммунальное хозяйство

Теплоснабжение (на 1.01.2017г)

- Источников теплоснабжения - 31
 - них мощностью до 3 Гкал/час - 28
- Суммарная мощность источников теплоснабжения – 85,3 Гкал/час
- Протяженность тепловых и паровых сетей в двухтрубном исчислении – 31,9 км.
- Централизованным отоплением оборудовано 33 % жилищного фонда



3. Финансы

- Бюджет Крапивинского района
- Банковская система

3. Финансы

Бюджет Крапивинского района

Основные характеристики бюджета Крапивинского муниципального района на 2016 год утверждены Решением Совета народных депутатов Крапивинского муниципального района от 16.12.2015г. № 318.

Показатель	Ед. изм.	2016 год
Доходы районного бюджета	Млн.руб.	890,6
в т.ч. собственные доходы	Млн.руб.	115,7
доля собственных доходов	% в общей сумме доходов бюджета	13
Расходы районного бюджета	Млн.руб.	893,2
доля расходов на социальную сферу	% в общей сумме расходов бюджета	77,6
Дефицит районного бюджета	Млн.руб.	2,3

3. Финансы

Банковская система

В районе функционируют подразделения ПАО «Сбербанк России»:

- дополнительный офис № 8615/0278 Кемеровского отделения № 8615 ПАО «Сбербанк России» по обслуживанию физических и юридических лиц в пгт.Крапивинский,
- дополнительный офис № 8615/0290 Кемеровского отделения № 8615 ПАО «Сбербанк России» по обслуживанию физических лиц в пгт.Зеленогорский
- операционная касса №8615/0289 Кемеровского отделения № 8615 ПАО «Сбербанк России» по обслуживанию физических лиц в п.Зеленовский.
- пункты передвижного кассового обслуживания



Осуществляет деятельность территориальный отдел № 14 Управления Федерального казначейства по Кемеровской области.

4. Социальная сфера

- Образование
- Здравоохранение
- Физическая культура и спорт
- Молодежная политика
- Культура
- Социальная политика

4. Социальная сфера

Образование

Дошкольные учреждения.

Число постоянных дошкольных учреждений - 15.

Количество мест в дошкольных учреждениях - 1404, число групп - 61.

По состоянию на 1.01.2017 года численность детей, посещающих дошкольные учреждения – 1209 человек.



Работает в сфере дошкольного образования 147 педагогов. Высшее профессиональное педагогическое образование имеет 48 педагогических работников (32,7 %).

4. Социальная сфера

Образование



Общеобразовательные учреждения.

Количество дневных
общеобразовательных учреждений -
11.

Численность учащихся в дневных
общеобразовательных учреждениях
составила 2507 человек.



4. Социальная сфера

Образование



Учреждения дополнительного образования:

- МБОУ ДОД «Крапивинский Дом детского творчества» с численностью обучающихся 2078 человек.



4. Социальная сфера

Образование

- муниципальное казенное образовательное учреждение «Крапивинская общеобразовательная школа-интернат для детей с ограниченными возможностями здоровья». Численность воспитанников— 90 человек;
- муниципальное бюджетное образовательное учреждение для детей, нуждающихся в психолого-педагогической и медико-социальной помощи «Крапивинский центр диагностики и консультирования».



4. Социальная сфера

Здравоохранение



Государственное бюджетное учреждение здравоохранения Кемеровской области «Крапивинская районная больница»

Оказывают амбулаторно-поликлиническую помощь населению 7 учреждений, в том числе 2 поликлиники, 4 сельских врачебных амбулатории с кабинетом общей врачебной практики (д.Шевели, с.Каменка, с.Барачаты, с.Борисово) и 1 пункт общей врачебной практики (с.Тараданово,).

Мощность амбулаторно-поликлинических учреждений составляет 600 посещений в смену.

На территории района имеется 18 фельдшерско-акушерских пунктов.

Врачей в муниципальном учреждении здравоохранения - 54 человека.
Обеспеченность населения района врачами составила 23 человека на 10 тыс. населения.

Численность среднего медицинского персонала – 164 человека. Обеспеченность населения средним медицинским персоналом составила 71 человек на 10 тыс. населения.

Обеспеченность населения района больничными койками составляет 35,4 коек на 10 тыс. населения (всего 83 койки).

4. Социальная сфера

Здравоохранение

Государственное казенное учреждение здравоохранения
Кемеровской области «Губернский Дом ребенка
специализированный «Остров доброты»

Дом ребенка, где постоянно находится около 100 детей, открылся в апреле 2007 года.



4. Социальная сфера

Физическая культура и спорт

В районе функционирует 84 плоскостных спортивных сооружения (площадки и поля), 12 спортивных залов.

Действует многофункциональный спортивный комплекс в п. Зеленогорский, включающий в себя футбольное, баскетбольное, волейбольные поля, гимнастический комплекс и три лыжероллерных трассы.

Реконструирован ипподром в с. Кабаново с трибунами, современной беговой дорожкой и автостоянкой.

Регулярно занимаются спортом около 9 тысяч человек — 41 % населения района.



назад п.3

вперед

4. Социальная сфера

Физическая культура и спорт



Большой вклад в развитие детского массового спорта вносит муниципальное бюджетное учреждение «Спортивная школа Крапивинского муниципального района». Численность обучающихся на 01.01.2017 г. - 810 человек.

Спортивная школа имеет структурные подразделения в пгт. Зеленогорский, с. Каменка, с. Борисово, с. Тараданово, с. Банново.



4. Социальная сфера

Молодежная политика

27 % населения района – подростки и молодежь (14-35 лет)

В волонтерском движении участвуют 115 человек.

При Совете народных депутатов Крапивинского муниципального района действует Молодежный парламент.



4. Социальная сфера

Молодежная политика

В районе действует детско-юношеская организация «Парус надежды», объединяющая школьников средних и старших классов.

В социально-значимую деятельность вовлечено 11178 школьников



4. Социальная сфера

Культура

В Крапивинскую центральную библиотечную систему входят районная библиотека, 23 сельских библиотеки-филиала, детское отделение в пгт.Крапивинском. Книжный фонд составляет 241,7 тыс. экземпляров. Библиотечным обслуживанием охвачено 70 % населения



В районе функционируют также 26 домов культуры и сельских клубов, школа искусств с филиалами в 8 поселениях района, краеведческий музей.

4. Социальная сфера

Культура

Крапивинский районный краеведческий музей имеет 10,7 тысяч единиц хранения

Музей обладает собраниями: этнографическими, палеонтологическими, минералогическими, нумизматики, декоративно - прикладного народного творчества, цветными фотокопиями редких картин русского художника -пейзажиста В.Д. Вучичевича-Сибирского, а также целым рядом фотодокументов- свидетельств эпохи времен гражданской и Великой Отечественной войн, периода установления советской власти в районе



4. Социальная сфера

Культура



В клубных учреждениях работает **217** клубных формирований, количество участников в них **3302**:

- для взрослых – **100** (1692 участника)
- для детей **117** (1610 участников)



4. Социальная сфера

Культура

Учреждения дополнительного образования

- МБОУ ДОД «Детская школа искусств Крапивинского муниципального района» с филиалами в 8 поселениях района и численностью обучающихся 453 человека.



4. Социальная сфера

Социальная политика

Муниципальное казенное учреждение «Социально-реабилитационный центр для несовершеннолетних» – учреждение, оказывающее комплекс социальной помощи, защиты и социальной реабилитации в условиях полустационарного обслуживания. Центр рассчитан на 32 места: отделение дневного пребывания для детей и подростков – 20 мест, отделение социальной диагностики и реабилитации – 12 мест.

В отделениях Социально-реабилитационного Центра за 2016 год прошли реабилитацию 578 несовершеннолетних.



4. Социальная сфера

Социальная политика

В структуре муниципального бюджетного учреждения «Комплексный центр социального обслуживания населения» действует 6 отделений социального обслуживания на дому граждан пожилого возраста и инвалидов, отделение дневного пребывания граждан пожилого возраста и инвалидов, отделение срочного социального обслуживания.

На надомном обслуживании находятся 605 человек.



4. Социальная сфера

Социальная политика

После капитального ремонта в июне 2009 года был открыт Санаторий «Борисовский». Одновременно там могут отдыхать и лечиться 234 человека.

Лечение в санатории «Борисовский» сочетает природные методы оздоровления и лечения, широкий спектр диагностических и физиотерапевтических услуг.

В санатории можно лечить болезни органов дыхания, опорно-двигательного аппарата, обмена веществ, сердечно-сосудистой системы, нервной системы, органов пищеварения, заболевания кожи и некоторые другие заболевания.

Непосредственно на территории санатория расположен источник минеральной воды «Борисовская».



5. Занятость. Уровень жизни.



На 01.01.2017г:

12,3тыс.чел.

- Численность трудовых ресурсов

58,5%

- Доля занятого населения (от численности трудовых ресурсов)

738 чел.

- Имеют статус безработного

5,9 %

- Уровень зарегистрированной безработицы

5. Занятость.

Уровень жизни.

В 2016 году:



12985руб.

- Среднемесячный денежный доход на душу населения



19460руб.

- Средняя заработная плата



11263руб.

- Средняя пенсия

6. Средства массовой информации

В структуре муниципального бюджетного учреждения «Медиа-Центр Крапивинского муниципального района» функционирует печатное средство массовой информации - Крапивинская районная газета «Тайдонские родники»

В информационно-коммуникационной сети «Интернет» функционирует официальный сайт администрации Крапивинского муниципального района (www.krapivino.ru), официальные сайты городских и сельских поселений.



<http://www.krapivino.ru/>

Администрация Крапивинского муниципального района

Объявления

Обращения граждан

Поиск по сайту

Карта сайта

содержание

завершить показ

вперед

7. Общественные и религиозные организации

- Профсоюзные организации
- Общественные объединения
- Религиозные организации

7. Общественные и религиозные организации

Профсоюзные организации:

- Крапивинская районная организация Профсоюза работников народного образования и науки РФ;
- Крапивинская районная организация Российского профсоюза работников культуры;
- Крапивинская районная организация Общероссийского профсоюза работников жизнеобеспечения;
- Крапивинская районная первичная организация «Районное территориальное медицинское объединение» профсоюза работников здравоохранения РФ;
- Первичная профсоюзная организация управления социальной защиты населения администрации Крапивинского муниципального района профсоюза работников государственных учреждений и общественного обслуживания РФ;
- Первичная профсоюзная организация МБУ «Комплексный центр социального обслуживания населения» Крапивинского муниципального района профсоюза работников государственных учреждений и общественного обслуживания РФ;
- Первичная профсоюзная организация МКУ «Социально-реабилитационный центр для несовершеннолетних» Крапивинского муниципального района профсоюза работников государственных учреждений и общественного обслуживания РФ;



7. Общественные и религиозные организации



Общественные объединения:

- Крапивинское районное отделение Всероссийской общественной организации ветеранов (пенсионеров) войны, труда, Вооруженных сил и правоохранительных органов;
- Крапивинское районное отделение общественной организации «Союз женщин России – Союз женщин Кузбасса»;
- Совет старейшин при главе района;
- Крапивинская районная общественная организация охотников и рыболовов;
- Общественная организация охотников и рыболовов Крапивинского района «Бело-Осиповское»;
- Молодежный парламент при Совете народных депутатов Крапивинского муниципального района.

7. Общественные и религиозные организации

Религиозные организации:

- местная религиозная организация православный Приход храма святителя Николая п.Крапивинский Кемеровской области Кемеровской Епархии Русской Православной Церкви;
- местная религиозная организация православный Приход храма Михаила архангела с.Борисово Крапивинского района Кемеровской области Кемеровской Епархии Русской Православной Церкви;



- местная религиозная организация православный Приход храма Владимирской иконы Божией матери п.Зеленогорский Крапивинского района Кемеровской области Кемеровской Епархии Русской Православной Церкви;
- местная религиозная организация Крапивинская церковь Евангельских христиан-баптистов.

