

07.09.2017г.

пгт. Крапивинский

ПРОТОКОЛ ПРИЗНАНИЯ АУКЦИОНА НЕСОСТОЯВШИМСЯ

Время: 12-00

Комиссия в составе:

Председатель - первый заместитель главы

Т.И. Климина

Зам. председателя – председатель КУМИ

Е.В. Ларина

Члены комиссии:

- начальник финансового управления

О.В. Стоянова

- начальник отдела конкурсных закупок

Е.Г. Корнишина

- начальник юридического отдела КУМИ

Е.А. Голошумова

- начальник отдела архитектуры и градостроительства

А.И. Александров

- председатель районного Совета народных депутатов

С.А. Исапова

На аукцион по продаже права собственности выставлен земельный участок, расположенный по адресу: Кемеровская область, Крапивинский район, с/п Тарадановское, восточнее от земельного участка с кадастровым номером 42:05:0115002:188, кадастровый номер 42:05:0115002:256, категория земель – земли сельскохозяйственного назначения, общей площадью 4650 кв.м., разрешенное использование – сельскохозяйственное использование.

Начальная цена права - 58000 (Пятьдесят восемь тысяч) рублей.

Организатор торгов рассмотрел представленные материалы:

1. Извещение о проведении аукциона, размещенное в газете "Тайдонские родники", а также на сайте администрации Крапивинского муниципального района и на официальном сайте Российской Федерации в информационно-телекоммуникационной сети "Интернет" для размещения информации о проведении торгов, определенном Правительством Российской Федерации.

2. Отчет об оценке рыночной стоимости земельного участка.

3. Журнал регистрации заявок на участие в аукционе по продаже права собственности на земельный участок.

По состоянию на 17.00 01 сентября 2017г. единственная заявка на участие в аукционе подана:

- ООО "Тарадановский каменный карьер", ИНН 4205285509, КПП 420501001, ОГРН 1144205005757, в лице директора Жилкова Сергея Павловича, юридический адрес: 650991, г. Кемерово, пр-т Кузнецкий, д. 4, каб. 205.

Организатор торгов решил:


Аукцион по продаже права собственности на земельный участок: Кемеровская область, Крапивинский район, с/п Тарадановское, восточнее от земельного участка с кадастровым номером 42:05:0115002:188, кадастровый номер 42:05:0115002:256, категория земель – земли сельскохозяйственного назначения, общей площадью 4650 кв.м., разрешенное использование – сельскохозяйственное использование, **признать не состоявшимся, в**


соответствии со ст. 39.12 Земельного кодекса РФ.


1. Заключить договор купли-продажи земельного участка с единственным участником аукциона – **ООО "Тарадановский каменный карьер"**, в соответствии с п.14 ст.39.12 Земельного кодекса РФ, не ранее 10 дней с момента подписания данного протокола.


2. ООО "Тарадановский каменный карьер" произвести оплату в сумме 46400 (Сорок шесть тысяч четыреста) рублей за указанный земельный участок в соответствии с условиями договора купли-продажи.


Председатель комиссии
Зам. председателя
Члены комиссии

















Т.И. Климина
Е.В. Ларина
О.В. Стоянова
А.И. Александров
Е.Г. Корнишина
С.А. Исапова
Е.А. Голошумова