

Администрация Крапивинского муниципального округа Кемеровской области –  
Кузбасса

пгт. Крапивинский, ул. Юбилейная, 11  
(место составления)

«07» июня 20 21 г.  
(дата составления акта)

12ч. 00 мин.  
(время составления акта)

**АКТ ПРОВЕРКИ**  
органом муниципального контроля гражданина  
№ 17

По адресу: Кемеровская область, Крапивинский район, пгт. Крапивинский, ул. Кирова,  
дом №107, кв. №2

(место проведения проверки)

На основании: распоряжение администрации Крапивинского муниципального округа от  
05.04.2021г. №42-р

(вид документа с указанием реквизитов (номер, дата))

Было назначено проведение плановой, выездной проверки в отношении:

**Гражданки Слесаренко Любови Васильевны**

(фамилия, имя, отчество (последнее – при наличии) гражданина)

в период с 11.05.2021 г. по 07.06.2021г.

В процессе проведения проверки

Я, Григорьева Наталья Николаевна – главный специалист сектора земельных отношений  
отдела земельно-имущественных отношений комитета по управлению муниципальным  
имуществом администрации Крапивинского муниципального округа:

**УСТАНОВИЛ:**

Земельный участок, расположенный по адресу: Кемеровская область,  
Крапивинский район, пгт. Крапивинский, ул. Кирова, дом №107, кв. №2 за гражданкой  
Слесаренко Любовь Васильевной не числится.

На основании копии паспорта № 3217 серия 850522, выданный МП УФМС России  
по Кемеровской области 17.10.2017г., по вышеуказанному адресу прописана и проживает  
Лунева Любовь Васильевна.

В связи с чем, считаю проведение проверки невозможным, так как неверно  
установлен субъект проверки.

«07» июня 2021г.



Н.Н. Григорьева



Администрация Крапивинского муниципального округа Кемеровской  
области-Кузбасса

пгт. Крапивинский, ул. Юбилейная, 11  
(место составления)

« 18 » мая 20 21 г.  
(дата составления акта)

12ч. 00 мин.  
(время составления акта)

**АКТ ПРОВЕРКИ**  
органом муниципального контроля гражданина  
№ 18

По адресу: Кемеровская область, Крапивинский район, пгт. Крапивинский, ул. Рассветная, дом №2

(место проведения проверки)

На основании: распоряжения администрации Крапивинского муниципального округа от 05.04.2021г. № 43-р

(вид документа с указанием реквизитов (номер, дата))

была проведена плановая, выездная проверка в отношении:

гражданина Авраменко Анатолия Витальевича

(фамилия, имя, отчество (последнее – при наличии) гражданина)

Общая продолжительность проверки: Заб.дн./00 ч.30 мин.

(рабочих дней/часов)

Акт составлен: Администрацией Крапивинского муниципального округа Кемеровской области-Кузбасса

(наименование органа муниципального контроля)

С копией распоряжения о проведении проверки ознакомлен (-ы): (заполняется при проведении выездной проверки)

Авраменко Анатолий Витальевич V. A. A. 18-05-21

(фамилия, инициалы, подпись, дата, время)

Дата и номер решения прокурора (его заместителя) о согласовании проведения проверки:

(заполняется в случае необходимости согласования проверки с органами прокуратуры)

Лицо, проводившее проверку: Григорьева Наталья Николаевна, главный специалист сектора земельных отношений отдела земельно-имущественных отношений комитета по управлению муниципальным имуществом администрации Крапивинского муниципального округа

(фамилия, имя, отчество, должность должностного лица (должностных лиц), приводившего(их) проверку; в случае привлечения к участию в проверке экспертов, экспертных организаций указываются фамилии, имена, отчества, должности экспертов и /или наименования экспертных организаций с указанием реквизитов свидетельств об аккредитации и наименование органа по аккредитации, выдавшего свидетельство)

При проведении проверки присутствовали:

Авраменко Анатолий Витальевич

(фамилия, имя, отчество (последнее – при наличии) гражданина или его представителя, присутствовавших при проведении мероприятий по проверке)

**В ходе проведения проверки:**

**Нарушения не выявлены:** Земельный участок, расположенный по адресу: Кемеровская область, Крапивинский район, пгт. Крапивинский, ул. Рассветная, дом №2 кадастровый номер 42:05:0109001:452 в соответствии с выпиской из Единого государственного реестра недвижимости (ЕГРН) от 26.04.2021г. принадлежит на праве собственности; правообладатель: Авраменко Анатолий Витальевич; основания: свидетельство о государственной регистрации права от 10.03.2006г. серия: 42-АВ №214553.

Земельный участок с кадастровым номером 42:05:0109001:452 общей площадью 1382 кв.м. имеет категорию земель: земли населенных пунктов, разрешенное использование: для индивидуального жилищного строительства.


14.05.2021 года при визуальном осмотре земельного участка с кадастровым номером 42:05:0109001:452 нарушения выявлены не были, земельный участок используется по целевому назначению.

Таким образом, из всего вышеизложенного следует, что гражданин Авраменко Анатолий Витальевич использует земельный участок, расположенный по адресу: Кемеровская область, Крапивинский район, пгт. Крапивинский, ул. Рассветная, дом №2 кадастровый номер 42:05:0109001:452 без нарушений земельного законодательства.

Прилагаемые к акту документы: *выписка из ЕГРН, фототаблица.*

Подписи лиц, проводивших проверку: \_\_\_\_\_  Н.Н. Григорьева

С актом проверки ознакомлен (-а), копию акта получил (-а):

\_\_\_\_\_  А.В. Авраменко  
(фамилия, имя, отчество (последнее – при наличии) гражданина или его представителя)

«18» *мая* 20 *21* г.

\_\_\_\_\_  
(подпись)

Пометка об отказе ознакомления с актом проверки:

\_\_\_\_\_  
(подпись уполномоченного должностного лица (лиц), проводившего проверку)



Администрация Крапивинского муниципального округа Кемеровской  
области-Кузбасса

пгт. Крапивинский, ул. Юбилейная, 11  
(место составления)

« 21 » мая 20 21 г.  
(дата составления акта)

12ч. 00 мин.  
(время составления акта)

**АКТ ПРОВЕРКИ**  
органом муниципального контроля гражданина  
№ 19

По адресу: Кемеровская область, Крапивинский район, пгт. Крапивинский, ул. Чкалова,  
дом №3

(место проведения проверки)

На основании: распоряжения администрации Крапивинского муниципального округа от  
05.04.2021г. № 44-р

(вид документа с указанием реквизитов (номер, дата))

была проведена плановая, выездная проверка в отношении:

гражданина Мурашова Александра Архиповича

(фамилия, имя, отчество (последнее – при наличии) гражданина)

Общая продолжительность проверки: 9 раб.дн./00 ч.30 мин.

(рабочих дней/часов)

Акт составлен: Администрацией Крапивинского муниципального округа Кемеровской  
области-Кузбасса

(наименование органа муниципального контроля)

С копией распоряжения о проведении проверки ознакомлен (-ы): (заполняется при проведении  
выездной проверки)

Мурашов Александр Архипович

(фамилия, инициалы, подпись, дата, время)

Дата и номер решения прокурора (его заместителя) о согласовании проведения проверки:

(заполняется в случае необходимости согласования проверки с органами прокуратуры)

Лицо, проводившее проверку: Григорьева Наталья Николаевна, главный специалист  
сектора земельных отношений отдела земельно-имущественных отношений комитета по  
управлению муниципальным имуществом администрации Крапивинского  
муниципального округа

(фамилия, имя, отчество, должность должностного лица (должностных лиц), приводившего(их) проверку; в случае привлечения к  
участию в проверке экспертов, экспертных организаций указываются фамилии, имена, отчества, должности экспертов и/или  
наименования экспертных организаций с указанием реквизитов свидетельств об аккредитации и наименование органа по  
аккредитации, выдавшего свидетельство)

При проведении проверки присутствовали:

Мурашов Александр Архипович

(фамилия, имя, отчество (последнее – при наличии) гражданина или его представителя, присутствовавших при проведении  
мероприятий по проверке)

**В ходе проведения проверки выявлено:**

Земельный участок, расположенный по адресу: Кемеровская область, Крапивинский район, пгт. Крапивинский, ул. Чкалова, дом №3 кадастровый номер 42:05:0109001:8824 в соответствии с выпиской из Единого государственного реестра недвижимости (ЕГРН) от 26.04.2021г., принадлежит на праве собственности Мурашову Александру Архиповичу. (свидетельство 42:05:0109001:8824-42/003/2017-1 от 26.1.2017г.)

Земельный участок с кадастровым номером 42:05:0109001:8824 общей площадью 1500кв.м. имеет категорию земель: земли населенных пунктов, разрешенное использование: под индивидуальное строительство.

14.05.2021 года при визуальном осмотре земельного участка с кадастровым номером 42:05:0109001:8824 нарушения выявлены не были, земельный участок используется по целевому назначению. При осмотре территории установлено, что земельный участок по периметру огорожен деревянным забором. Вход на усадьбу осуществляется с юго-восточной стороны, через одностворчатую калитку. На усадьбе прямо по ходу движения расположен жилой деревянный дом, из круглого леса, размером около 87кв.м, крыша двухскатная, крыта металлопрофилем по деревянной обрешетке. На расстоянии около 30м восточнее жилого дома находится деревянный забор, разделяющий земельный участок №3 и участок №1 по ул. Чкалова. Земельный участок №1 по периметру огорожен деревянным забором, размером около 1500кв.м. На участке имеется строение из шлакоблочного кирпича, размером около 4х5кв.м. На участке находится трактор, автомобиль «Нива». При проведении проверки присутствовал гр. Мурашов А.А., который пояснил, что участок №1 по ул. Чкалова он использует для своих нужд на протяжении нескольких лет. На данный земельный участок правоустанавливающих документов не имеет, в администрацию Крапивинского муниципального округа с заявлением о предоставлении указанного земельного участка в собственность или аренду не обращался. В соответствии с выпиской из Единого государственного реестра недвижимости (ЕГРН) от 14.05.2021г., земельный участок с кадастровым номером 42:05:0109001:2885 установленных границ не имеет.

Таким образом, из всего вышеизложенного следует, что гражданин Мурашов Александр Архипович использует земельный участок, расположенный по адресу: Кемеровская область, Крапивинский район, пгт. Крапивинский, ул. Чкалова, дом №3 без нарушений земельного законодательства. Земельный участок, расположенный по адресу: Кемеровская область, Крапивинский район, пгт. Крапивинский, ул. Чкалова, №1 с нарушением земельного законодательства, а именно п. 1 ст. 25 ЗК РФ, п. 1 ст. 26 Земельного Кодекса РФ, ответственность за которое, предусмотрена ответственность ст. 7.1 КоАП РФ.

Прилагаемые к акту документы: *выписка из ЕГРН, фототаблица.*

Подписи лиц, проводивших проверку: \_\_\_\_\_  Н.Н. Григорьева

С актом проверки ознакомлен (-а), копию акта получил (-а):

*Мурашов Александр* *получил* *сек. + дн от 24.05.2021* А. Мурашов  
(фамилия, имя, отчество (последнее – при наличии) гражданина или его представителя)

« \_\_\_\_ » \_\_\_\_\_ 20 \_\_\_\_ г.

\_\_\_\_\_  
(подпись)



Администрация Крапивинского муниципального округа Кемеровской области-Кузбасса

пгт. Крапивинский, ул. Юбилейная, 11  
(место составления)

« 16 » июня 20 21 г.  
(дата составления акта)

12ч. 00 мин.  
(время составления акта)

**АКТ ПРОВЕРКИ**

органом муниципального контроля гражданина  
№ 20

По адресу: Кемеровская область, Крапивинский район, Шевелевское сельское поселение, в 30 метрах на юго-запад относительно ориентире: п. Березовка, ул. Центральная, 1 «А», кадастровый номер: 42:05:0103004:462  
(место проведения проверки)

На основании: распоряжения администрации Крапивинского муниципального округа от 05.04.2021г. № 45-р

(вид документа с указанием реквизитов (номер, дата))

была проведена плановая, выездная проверка в отношении:  
гражданина Тузовского Владислава Викторовича

(фамилия, имя, отчество (последнее – при наличии) гражданина)

Общая продолжительность проверки: 12раб.дн./00 ч.30 мин.  
(рабочих дней/часов)

Акт составлен: Администрацией Крапивинского муниципального округа Кемеровской области-Кузбасса

(наименование органа муниципального контроля)

С копией распоряжения о проведении проверки ознакомлен (-ы): (заполняется при проведении выездной проверки)

Тузовский Владислав Викторович отправлено почтой исх. №322 15.04.2021. Получено адресатом 26.04.2021 года (отчет об отслеживании отправления с почтовым идентификатором 65244025110802)

(фамилии, инициалы, подпись, дата, время)

Дата и номер решения прокурора (его заместителя) о согласовании проведения проверки:

(заполняется в случае необходимости согласования проверки с органами прокуратуры)

Лицо, проводившее проверку: Григорьева Наталья Николаевна, главный специалист сектора земельных отношений отдела земельно-имущественных отношений комитета по управлению муниципальным имуществом администрации Крапивинского муниципального округа

(фамилия, имя, отчество, должность должностного лица (должностных лиц), приводившего(их) проверку; в случае привлечения к участию в проверке экспертов, экспертных организаций указываются фамилии, имена, отчества, должности экспертов и /или наименования экспертных организаций с указанием реквизитов свидетельств об аккредитации и наименование органа по аккредитации, выдавшего свидетельство)

При проведении проверки присутствовали:

Тузовский Владислав Викторович не присутствовал

(фамилия, имя, отчество (последнее – при наличии) гражданина или его представителя, присутствовавших при проведении мероприятий по проверке)

**В ходе проведения проверки:**

**Нарушения не выявлены:** Земельный участок, расположенный по адресу: Кемеровская область, Крапивинский район, Шевелевское сельское поселение, в 30 метрах на юго-запад относительно ориентира: п. Березовка, ул. Центральная, №1 «А», кадастровый номер: 42:05:0103004:462 Земельный участок с кадастровым номером 42:05:0103004:462 общей площадью 25 000 кв.м. имеет категорию земель: земли сельскохозяйственного назначения, разрешенное использование: для ведения личного подсобного хозяйства.

В соответствии со ст.2 Федерального закона от 7 июля 2003 г. N 112-ФЗ "О личном подсобном хозяйстве" личное подсобное хозяйство – форма непредпринимательской деятельности по производству и переработке сельскохозяйственной продукции (далее – ЛПХ).


18.05.2021 года при визуальном осмотре земельного участка с кадастровым номером 42:05:0103004:462 нарушения выявлены не были, земельный участок используется по целевому назначению.

Таким образом, из всего вышеизложенного следует, что гражданин Тузовский Владислав Викторович использует земельный участок, расположенный по адресу: Кемеровская область, Крапивинский район, Шевелевское сельское поселение, в 30 метрах на юго-запад относительно ориентира: п. Березовка, ул. Центральная, 1 «А», кадастровый номер 42:05:0103004:462 без нарушений земельного законодательства.

Прилагаемые к акту документы: *выписка из ЕГРН, фототаблица.*

Подписи лиц, проводивших проверку: \_\_\_\_\_  Н.Н. Григорьева

С актом проверки ознакомлен (-а), копию акта получил (-а):

\_\_\_\_\_  В.В. Тузовский  
(фамилия, имя, отчество (последнее – при наличии) гражданина или его представителя)

«16» 06 2021 г.

\_\_\_\_\_  
(подпись)

Пометка об отказе ознакомления с актом проверки:

\_\_\_\_\_  
(подпись уполномоченного должностного лица (лиц), проводившего проверку)



Администрация Крапивинского муниципального округа Кемеровской  
области-Кузбасса

пгт. Крапивинский, ул. Юбилейная, 11  
(место составления)

« 16 » июня 20 21 г.  
(дата составления акта)

12ч. 00 мин.  
(время составления акта)

**АКТ ПРОВЕРКИ**

органом муниципального контроля гражданина

№ 21

По адресу: Кемеровская область, Крапивинский район, Шевелевское сельское поселение,  
в 350 метрах на юго-запад относительно ориентира: п. Березовка, ул. Центральная, 2 «А»  
кадастровый номер: 42:05:0103004:463

*(место проведения проверки)*

На основании: распоряжения администрации Крапивинского муниципального округа от  
05.04.2021г. № 38-р

*(вид документа с указанием реквизитов (номер, дата))*

была проведена плановая, выездная проверка в отношении:  
гражданки Петровой Татьяны Петровны

*(фамилия, имя, отчество (последнее – при наличии) гражданина)*

Общая продолжительность проверки: 12раб.дн./00 ч.30 мин.

*(рабочих дней/часов)*

Акт составлен: Администрацией Крапивинского муниципального округа Кемеровской  
области-Кузбасса

*(наименование органа муниципального контроля)*

С копией распоряжения о проведении проверки ознакомлен (-ы): *(заполняется при проведении выездной проверки)*

Петрова Татьяна Петровна отправлено почтой исх. №321 от 14.04.2021г. Вручено  
адресату 05.05.2021г. в 16:48ч.(отчет об отслеживании отправления с почтовым  
идентификатором 65244025110819)

*(фамилии, инициалы, подпись, дата, время)*

Дата и номер решения прокурора (его заместителя) о согласовании проведения проверки:

*(заполняется в случае необходимости согласования проверки с органами прокуратуры)*

Лицо, проводившее проверку: Григорьева Наталья Николаевна, главный специалист  
сектора земельных отношений отдела земельно-имущественных отношений комитета по  
управлению муниципальным имуществом администрации Крапивинского  
муниципального округа

*(фамилия, имя, отчество, должность должностного лица (должностных лиц), проводившего(их) проверку; в случае привлечения к участию в проверке экспертов, экспертных организаций указываются фамилии, имена, отчества, должности экспертов и /или наименования экспертных организаций с указанием реквизитов свидетельств об аккредитации и наименование органа по аккредитации, выдавшего свидетельство)*

При проведении проверки присутствовали:



Петрова Татьяна Петровна не присутствовала

*(фамилия, имя, отчество (последнее – при наличии) гражданина или его представителя, присутствовавших при проведении мероприятий по проверке)*

**В ходе проведения проверки:**

**Нарушения не выявлены:** Земельный участок, расположенный по адресу: Кемеровская область, Крапивинский район, Шевелевское сельское поселение, в 350 метрах на юго-запад относительно ориентира: п. Березовка, ул. Центральная, 1 «А» кадастровый номер 42:05:0103004:463 в соответствии с выпиской из Единого государственного реестра недвижимости (ЕГРН) от 26.04.2021г. принадлежит на праве договора безвозмездного пользования №4 от 20.04.2016 года Петровой Татьяне Петровне.

Земельный участок с кадастровым номером 42:05:0103004:463 общей площадью 25 000 кв.м. имеет категорию земель: земли сельскохозяйственного назначения, разрешенное использование: для ведения личного подсобного хозяйства.

В соответствии со ст.2 Федерального закона от 7 июля 2003 г. N 112-ФЗ "О личном подсобном хозяйстве" личное подсобное хозяйство – форма непредпринимательской деятельности по производству и переработке сельскохозяйственной продукции (далее – ЛПХ).


18.05.2021 года при визуальном осмотре земельного участка с кадастровым номером 42:05:0103004:463 нарушения выявлены не были, земельный участок используется по целевому назначению.

Таким образом, из всего вышеизложенного следует, что гражданка Петрова Татьяна Петровна использует земельный участок, расположенный по адресу: Кемеровская область, Крапивинский район, Шевелевское сельское поселение, в 350 метрах на юго-запад относительно ориентира: п. Березовка, ул. Центральная. 1 «А» кадастровый номер 42:05:0103004:463 без нарушений земельного законодательства.

Прилагаемые к акту документы: *выписка из ЕГРН, фототаблица.*

Подписи лиц, проводивших проверку: \_\_\_\_\_  \_\_\_\_\_ Н.Н. Григорьева

С актом проверки ознакомлен (-а), копию акта получил (-а):

\_\_\_\_\_  \_\_\_\_\_ Т.П. Петрова  
*(фамилия, имя, отчество (последнее – при наличии) гражданина или его представителя)*

«16» 06 20 21 г.

Пометка об отказе ознакомления с актом проверки:

\_\_\_\_\_ (подпись)  
*(подпись уполномоченного должностного лица (лиц), проводившего проверку)*



Администрация Крапивинского муниципального округа Кемеровской  
области-Кузбасса

пгт. Крапивинский, ул. Юбилейная, 11  
(место составления)

« 16 » июня 20 21 г.  
(дата составления акта)

12ч. 00 мин.  
(время составления акта)

**АКТ ПРОВЕРКИ**

органом муниципального контроля гражданина  
№ 22

По адресу: Кемеровская область, Крапивинский район, Шевелевское сельское поселение,  
в 180 метрах на запад относительно ориентира: п. Березовка, ул. Центральная, 1 «А»,  
кадастровый номер: 42:05:0103004:464  
(место проведения проверки)

На основании: распоряжения администрации Крапивинского муниципального округа от  
05.04.2021г. № 39-р

(вид документа с указанием реквизитов (номер, дата))

была проведена плановая, выездная проверка в отношении:  
гражданки Тузовской Арины Юрьевны

(фамилия, имя, отчество (последнее – при наличии) гражданина)

Общая продолжительность проверки: 12раб.дн./00 ч.30 мин.

(рабочих дней/часов)

Акт составлен: Администрацией Крапивинского муниципального округа Кемеровской  
области-Кузбасса

(наименование органа муниципального контроля)

С копией распоряжения о проведении проверки ознакомлен (-ы): (заполняется при проведении  
выездной проверки)

Тузовская Арина Юрьевна отправлено почтой исх. №320 от 14.04.2021г. Вручено адресату  
26.04.2021г. в 11:31 (отчет об отслеживании отправления с почтовым идентификатором  
65244025110796

(фамилии, инициалы, подпись, дата, время)

Дата и номер решения прокурора (его заместителя) о согласовании проведения проверки:

(заполняется в случае необходимости согласования проверки с органами прокуратуры)

Лицо, проводившее проверку: Григорьева Наталья Николаевна, главный специалист  
сектора земельных отношений отдела земельно-имущественных отношений комитета по  
управлению муниципальным имуществом администрации Крапивинского  
муниципального округа

(фамилия, имя, отчество, должность должностного лица (должностных лиц), проводившего(их) проверку; в случае привлечения к  
участию в проверке экспертов, экспертных организаций указываются фамилии, имена, отчества, должности экспертов и /или  
наименования экспертных организаций с указанием реквизитов свидетельств об аккредитации и наименование органа по  
аккредитации, выдавшего свидетельство)

При проведении проверки присутствовали:

Тузовская Арина Юрьевна не присутствовала

(фамилия, имя, отчество (последнее – при наличии) гражданина или его представителя, присутствовавших при проведении мероприятий по проверке)

**В ходе проведения проверки:**

**Нарушения не выявлены:** Земельный участок, расположенный по адресу: Кемеровская область, Крапивинский район, Шевелевское сельское поселение, в 180 метрах на запад относительно ориентира: п. Березовка, ул. Центральная, 1 «А» кадастровый номер: 42:05:0103004:464 в соответствии с выпиской из Единого государственного реестра недвижимости (ЕГРН) от 17.05.2021г. принадлежит на праве договора безвозмездного пользования №2 от 20.04.2016 года Тузовской Арине Юрьевне.


Земельный участок с кадастровым номером 42:05:0108002:464 общей площадью 25 000 кв.м. имеет категорию земель: земли сельскохозяйственного назначения, разрешенное использование: для ведения личного подсобного хозяйства.

В соответствии со ст.2 Федерального закона от 7 июля 2003 г. N 112-ФЗ "О личном подсобном хозяйстве" личное подсобное хозяйство – форма непредпринимательской деятельности по производству и переработке сельскохозяйственной продукции (далее – ЛПХ).

18.05.2021 года при визуальном осмотре земельного участка с кадастровым номером 42:05:0103004:464 нарушения выявлены не были, земельный участок используется по целевому назначению, а именно под сенокос.

Таким образом, из всего вышеизложенного следует, что гражданка Тузовская Арина Юрьевна использует земельный участок, расположенный по адресу: Кемеровская область, Крапивинский район, Шевелевское сельское поселение, в 180 метрах на запад относительно ориентира: п. Березовка, ул. Центральная, 1 «А» кадастровый номер 42:05:0103004:464 без нарушений земельного законодательства.

Прилагаемые к акту документы: *выписка из ЕГРН, фототаблица.*

Подписи лиц, проводивших проверку: \_\_\_\_\_  Н.Н. Григорьева

С актом проверки ознакомлен (-а), копию акта ~~получил~~ (-а):

А.Ю. Тузовская

\_\_\_\_\_  
(фамилия, имя, отчество (последнее – при наличии) гражданина или его представителя)

«16» 06 20 21 г.

\_\_\_\_\_  
(подпись)

Пометка об отказе ознакомления с актом проверки:

\_\_\_\_\_  
(подпись уполномоченного должностного лица (лиц), проводившего проверку)



Администрация Крапивинского муниципального округа Кемеровской  
области-Кузбасса

пгт. Крапивинский, ул. Юбилейная, 11  
(место составления)

« 15 » марта 20 21 г.  
(дата составления акта)

10ч. 00 мин.  
(время составления акта)

**АКТ ПРОВЕРКИ**  
органом муниципального контроля гражданина  
№ 1

По адресу: Кемеровская область, Крапивинский район, пгт. Зеленогорский, ул. Гаражный  
массив 1, строение №189  
(место проведения проверки)

На основании: распоряжение администрации Крапивинского муниципального округа от  
25.01.2021г. № 3-р

(вид документа с указанием реквизитов (номер, дата))

была проведена плановая, документарная проверка в отношении:  
гражданина Корековцева Сергея Викторовича  
(фамилия, имя, отчество (последнее – при наличии) гражданина)

Общая продолжительность проверки: 20р.дн./00 ч.30 мин.  
(рабочих дней/часов)

Акт составлен: Администрацией Крапивинского муниципального округа Кемеровской  
области-Кузбасса  
(наименование органа муниципального контроля)

С копией распоряжения о проведении проверки ознакомлен (-ы): (заполняется при проведении  
выездной проверки)

Корековцев Сергей Викторович V  
(фамилия, инициалы, подпись, дата, время)

Дата и номер решения прокурора (его заместителя) о согласовании проведения проверки:

(заполняется в случае необходимости согласования проверки с органами прокуратуры)

Лицо, проводившее проверку: Григорьева Наталья Николаевна, главный специалист  
сектора земельных отношений отдела земельно-имущественных отношений комитета по  
управлению муниципальным имуществом администрации Крапивинского  
муниципального округа

(фамилия, имя, отчество, должность должностного лица (должностных лиц), приводившего(их) проверку; в случае привлечения к  
участию в проверке экспертов, экспертных организаций указываются фамилии, имена, отчества, должности экспертов и /или  
наименования экспертных организаций с указанием реквизитов свидетельств об аккредитации и наименование органа по  
аккредитации, выдавшего свидетельство)

При проведении проверки присутствовали:

Корековцев Сергей Викторович

(фамилия, имя, отчество (последнее – при наличии) гражданина или его представителя, присутствовавших при проведении  
мероприятий по проверке)

**В ходе проведения проверки:**

**Выявлены нарушения:** на земельный участок, расположенный по адресу: Кемеровская область, Крапивинский район, пгт. Зеленогорский, ул. Гаражный массив 1 стр. №189 в соответствии с выпиской из Единого государственного реестра недвижимости (ЕГРН) от 04.02.2021г. отсутствуют правоустанавливающие документы.


Таким образом, из вышеизложенного, следует, что гражданин Корековцев Сергей Викторович использует земельный участок, расположенный по адресу: Кемеровская область, Крапивинский район, пгт. Зеленогорский, ул. Гаражный массив 1, строение № 189, без оформленных в установленных законодательством Российской Федерации порядке, прав на земельный участок.

По результатам проверки выявлено нарушение гражданином Корековцевым Сергеем Викторовичем, с нарушением земельного законодательства, а именно п.1 ст. 25, п.1 ст. 26, ст. 85 Земельного Кодекса РФ.

Прилагаемые к акту документы: *выписка из ЕГРН*

Подписи лиц, проводивших проверку: \_\_\_\_\_  Н.Н. Григорьева

С актом проверки ознакомлен (-а), копию акта получил (-а):

\_\_\_\_\_  С.В. Корековцев  
(фамилия, имя, отчество (последнее – при наличии) гражданина или его представителя)

«15» март 20 21 г.

\_\_\_\_\_  
(подпись)

Пометка об отказе ознакомления с актом проверки:

\_\_\_\_\_  
(подпись уполномоченного должностного лица (лиц), проводившего проверку)

**Администрация Крапивинского муниципального округа Кемеровской области –  
Кузбасса**

пгт. Крапивинский, ул. Юбилейная, 11  
(место составления)

«17» июня 20 21 г.  
(дата составления акта)

15ч. 00 мин.  
(время составления акта)

**АКТ ПРОВЕРКИ**

органом муниципального контроля гражданина

№ 28

По адресу: Кемеровская область, Крапивинский район, д. Шевели, ул. Старая, дом №30, кв. №2

(место проведения проверки)

На основании: распоряжение администрации Крапивинского муниципального округа от 30.04.2021г. №56-р

(вид документа с указанием реквизитов (номер, дата))

Было назначено проведение плановой, документарной проверки в отношении:

Гражданина Ананьева Владимира Викторовича

(фамилия, имя, отчество (последнее – при наличии) гражданина)

в период с 31.05.2021 г. по 28.07.2021г.

В процессе проведения проверки

Я, Григорьева Наталья Николаевна – главный специалист сектора земельных отношений отдела земельно-имущественных отношений комитета по управлению муниципальным имуществом администрации Крапивинского муниципального округа:

**УСТАНОВИЛ:**

В соответствии с ежегодным планом проведения плановых проверок по муниципальному земельному контролю 12.05.2021г. было направлено уведомление о проведении плановой выездной проверки в отношении гр. Ананьева Владимира Викторовича исх.№388. Уведомление гр. Ардакову В.В. вручено не было.

17.06.2021г. при проведении планово-выездной проверки земельного участка расположенного по адресу: Кемеровская область, Крапивинский район, д. Шевели, ул. Старая, дом №30, кв. №2 Ардаков В.В. не явился. Со слов жительницы села гр. Авдеевой Валентины Сергеевны установлено, что по вышеуказанному адресу гр. Ардаков В.В. не проживает, где он может находиться в настоящее время ей не известно.

В связи с чем, считаю проведение проверки невозможным, так как неверно установлен субъект проверки.

«17» июня 2021г.



Н.Н. Григорьева



Администрация Крапивинского муниципального округа Кемеровской  
области-Кузбасса

пгт. Крапивинский, ул. Юбилейная, 11  
(место составления)

« 18 » июня 20 21 г.  
(дата составления акта)

12ч. 00 мин.  
(время составления акта)

**АКТ ПРОВЕРКИ**  
органом муниципального контроля гражданина  
№ 27

По адресу: Кемеровская область, Крапивинский район, д. Шевели, ул. Ветеранов, дом №28, кв. №2

(место проведения проверки)

На основании: распоряжения администрации Крапивинского муниципального округа от 30.04.2021г. № 57-р

(вид документа с указанием реквизитов (номер, дата))

была проведена плановая, выездная проверка в отношении:  
гражданина Култаева Константина Витальевича

(фамилия, имя, отчество (последнее – при наличии) гражданина)

Общая продолжительность проверки: 18 раб.дн./00 ч.30 мин.

(рабочих дней/часов)

Акт составлен: Администрацией Крапивинского муниципального округа Кемеровской области-Кузбасса

(наименование органа муниципального контроля)

С копией распоряжения о проведении проверки ознакомлен (-ы): (заполняется при проведении выездной проверки)

Култаев Константин Витальевич

(фамилия, инициалы, подпись, дата, время)

Дата и номер решения прокурора (его заместителя) о согласовании проведения проверки:

(заполняется в случае необходимости согласования проверки с органами прокуратуры)

Лицо, проводившее проверку: Григорьева Наталья Николаевна, главный специалист сектора земельных отношений отдела земельно-имущественных отношений комитета по управлению муниципальным имуществом администрации Крапивинского муниципального округа

(фамилия, имя, отчество, должность должностного лица (должностных лиц), проводившего(их) проверку; в случае привлечения к участию в проверке экспертов, экспертных организаций указываются фамилии, имена, отчества, должности экспертов и /или наименования экспертных организаций с указанием реквизитов свидетельств об аккредитации и наименование органа по аккредитации, выдавшего свидетельство)

При проведении проверки присутствовали:

Култаев Константин Витальевич

(фамилия, имя, отчество (последнее – при наличии) гражданина или его представителя, присутствовавших при проведении мероприятий по проверке)

**В ходе проведения проверки:**

**Выявлено:** Земельный участок, расположенный по адресу: Кемеровская область, Крапивинский район, д. Шевели, ул. Ветеранов, дом №28, кв. №2 проживает гр. Култаев Константин Витальевич в соответствии с уведомлением запроса в КУВИ-002/2021-73616185 в Едином государственном реестре недвижимости (ЕГРН) от 17.06.2021г. сведения отсутствуют.

17.06.2021 года при визуальном осмотре земельного участка установлено, что вход на усадьбу осуществляется через калитку с восточной стороны. На усадьбе расположен жилой четырехквартирный кирпичный дом. В квартире №2 проживает Култаев К.В., который пояснил, что по данному адресу проживает с семьей, на протяжении двадцати лет. В 2015 году он подал документы для оформления в установленном законодательством Российской Федерации порядке, прав на земельный участок, однако в связи с тяжелым материальным положением он не смог дооформить документы.

Таким образом, из всего вышеизложенного следует, что гражданин Култаев Константин Витальевич использует земельный участок, расположенный по адресу: Кемеровская область, Крапивинский район, д. Шевели, ул. Ветеранов, дом №28, кв. №2 с нарушением земельного законодательства, а именно, без оформленных в установленных законодательством Российской Федерации порядке, прав на земельный участок.

По результатам проверки выявлено нарушение гражданином Култаевым Константином Витальевичем, с нарушением земельного законодательства, а именно п.1 ст. 25, п.1 ст. 26, ст. 85 Земельного Кодекса РФ.

Прилагаемые к акту документы: уведомление ЕГРН №КУВИ-002/2021-73616185, фототаблица.

Подписи лиц, проводивших проверку: \_\_\_\_\_ Н.Н. Григорьева

С актом проверки ознакомлен (-а), копию акта получил (-а):

\_\_\_\_\_ К.В. Култаев  
(фамилия, имя, отчество (последнее – при наличии) гражданина или его представителя)

« 18 » 06 20 21 г.

\_\_\_\_\_  
(подпись)

Пометка об отказе ознакомления с актом проверки:

\_\_\_\_\_  
(подпись уполномоченного должностного лица (лиц), проводившего проверку)





Администрация Крапивинского муниципального округа Кемеровской  
области-Кузбасса

пгт. Крапивинский, ул. Юбилейная, 11  
(место составления)

« 12 » мая 20 21 г.  
(дата составления акта)

12ч. 00 мин.  
(время составления акта)

**АКТ ПРОВЕРКИ**  
органом муниципального контроля гражданина  
№ 15

По адресу: Кемеровская область, Крапивинский район, с. Каменка, ул. Почтовая, дом №3,  
кв. №1 прилегающий к вышеуказанному адресу земельный участок  
(место проведения проверки)

На основании: распоряжения администрации Крапивинского муниципального округа от  
05.04.2021г. № 40-р

(вид документа с указанием реквизитов (номер, дата))

была проведена плановая, выездная проверка в отношении:

гражданки Ардаковой Надежды Юрьевны

(фамилия, имя, отчество (последнее – при наличии) гражданина)

Общая продолжительность проверки: 03 раб.дн./00 ч.30 мин.

(рабочих дней/часов)

Акт составлен: Администрацией Крапивинского муниципального округа Кемеровской  
области-Кузбасса

(наименование органа муниципального контроля)

С копией распоряжения о проведении проверки ознакомлен (-ы): (заполняется при проведении  
выездной проверки)

Ардакова Надежда Юрьевна

✓ Н.И. Ардакова до 05.04.  
(фамилия, инициалы, подпись, дата, время)

Дата и номер решения прокурора (его заместителя) о согласовании проведения проверки:

(заполняется в случае необходимости согласования проверки с органами прокуратуры)

Лицо, проводившее проверку: Григорьева Наталья Николаевна, главный специалист  
сектора земельных отношений отдела земельно-имущественных отношений комитета по  
управлению муниципальным имуществом администрации Крапивинского  
муниципального округа

(фамилия, имя, отчество, должность должностного лица (должностных лиц), проводившего(их) проверку; в случае привлечения к  
участию в проверке экспертов, экспертных организаций указываются фамилии, имена, отчества, должности экспертов и /или  
наименования экспертных организаций с указанием реквизитов свидетельств об аккредитации и наименование органа по  
аккредитации, выдавшего свидетельство)

При проведении проверки присутствовали:

Ардакова Надежда Юрьевна

(фамилия, имя, отчество (последнее – при наличии) гражданина или его представителя, присутствовавших при проведении  
мероприятий по проверке)

**В ходе проведения проверки:**

**Выявлено:** Земельный участок, расположенный по адресу: Кемеровская область, Крапивинский район, с. Каменка, ул. Почтовая, дом №3, кв.№1 прилегающий к вышеуказанному адресу земельный участок с кадастровым номером 42:05:0113001:0021 в соответствии с выпиской из Единого государственного реестра недвижимости (ЕГРН) от 26.04.2021г. принадлежит на праве собственности №42-42-03/012/2005-359 от 12.08.2005 года Аредаковой Надежде Юрьевне.


Земельный участок с кадастровым номером 42:05:0113001:21 общей площадью 2150,49 кв.м. имеет категорию земель: земли населенных пунктов, разрешенное использование: для ведения личного подсобного хозяйства.

В соответствии со ст.2 Федерального закона от 7 июля 2003 г. N 112-ФЗ "О личном подсобном хозяйстве" личное подсобное хозяйство – форма непредпринимательской деятельности по производству и переработке сельскохозяйственной продукции (далее – ЛПХ).

12.05.2021 года при визуальном осмотре земельного участка с кадастровым номером 42:05:0113001:0021 нарушения выявлены не были. В ход на усадьбу осуществляется с юго-восточной стороны, через деревянные ворота. По периметру участок огорожен деревянным забором. На земельном участке с северо-восточной стороны расположен жилой деревянный дом. Крыша дома четырехскатная, крыта шиферным листом. При входе на усадьбу слева расположена, шлакозаливная углярка. За угляркой расположен земельный участок, размером около 100х100 кв.м огороженный деревянным забором, покрашенный зеленой краской, в ход осуществляется, через деревянную одностворчатую калитку. На участке расположено металлическое строение, на котором написано «огнеопасно». Со слов Аредаковой Н.Ю. прилегающий участок она использует около двух лет для выпаса овец, правоустанавливающих документов на участок она не имеет, ранее участок принадлежал газовому участку Крапивинского района.

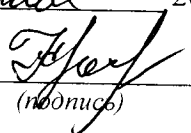
Таким образом, из всего вышеизложенного следует, что гражданка Аредакова Надежда Юрьевна использует земельный участок, расположенный по адресу: Кемеровская область, Крапивинский район, с. Каменка, ул. Почтовая, дом №3, кв.№1 с кадастровым номером 42:05: 0113001:0021 без нарушений земельного законодательства. Прилегающий к вышеуказанному адресу земельный участок с южной стороны использует с нарушением земельного законодательства, а именно п. 1 ст. 25 ЗК РФ, п. 1 ст. 26 Земельного Кодекса РФ, ответственность за которое, предусмотрена ответственность ст. 7.1 КоАП РФ.

Прилагаемые к акту документы: *выписка из ЕГРН, фототаблица.*

Подписи лиц, проводивших проверку: \_\_\_\_\_  Н.Н. Григорьева

С актом проверки ознакомлен (-а), копию акта получил (-а):

Отправлено почтой 17.05.21 иск. № 394 \_\_\_\_\_ Н.Ю. Аредакова  
(фамилия, имя, отчество (последнее – при наличии) гражданина или его представителя)

«20» мая 2021 г.  
  
(подпись)

Пометка об отказе ознакомления с актом проверки:

\_\_\_\_\_  
(подпись уполномоченного должностного лица (лиц), проводившего проверку)



Администрация Крапивинского муниципального округа Кемеровской  
области-Кузбасса

пгт. Крапивинский, ул. Юбилейная, 11  
(место составления)

« 22 » июня 20 21 г.  
(дата составления акта)

14ч. 00 мин.  
(время составления акта)

**АКТ ПРОВЕРКИ**  
органом муниципального контроля гражданина  
№ 30

По адресу: Кемеровская область, Крапивинский район, п. Березовка, ул. Лесная, дом №1,  
кв.№2

(место проведения проверки)

На основании: распоряжения администрации Крапивинского муниципального округа от  
30.04.2021г. № 54-р

(вид документа с указанием реквизитов (номер, дата))

была проведена **плановая, выездная** проверка в отношении:  
гражданина Михайлова Александра Мифодьевича

(фамилия, имя, отчество (последнее – при наличии) гражданина)

Общая продолжительность проверки: 16 раб.дн./00 ч.30 мин.

(рабочих дней/часов)

Акт составлен: Администрацией Крапивинского муниципального округа Кемеровской  
области-Кузбасса

(наименование органа муниципального контроля)

С копией распоряжения о проведении проверки ознакомлен (-ы): (заполняется при проведении  
выездной проверки)

Михайлов Александр Мифодьевич

(фамилия, инициалы, подпись, дата, время)

Дата и номер решения прокурора (его заместителя) о согласовании проведения проверки:

(заполняется в случае необходимости согласования проверки с органами прокуратуры)

Лицо, проводившее проверку: Григорьева Наталья Николаевна, главный специалист  
сектора земельных отношений отдела земельно-имущественных отношений комитета по  
управлению муниципальным имуществом администрации Крапивинского  
муниципального округа

(фамилия, имя, отчество, должность должностного лица (должностных лиц), приводившего(их) проверку; в случае привлечения к  
участию в проверке экспертов, экспертных организаций указываются фамилии, имена, отчества, должности экспертов и /или  
наименования экспертных организаций с указанием реквизитов свидетельств об аккредитации и наименование органа по  
аккредитации, выдавшего свидетельство)

При проведении проверки присутствовали:

Михайлов Александр Мифодьевич

(фамилия, имя, отчество (последнее – при наличии) гражданина или его представителя, присутствовавших при проведении  
мероприятий по проверке)

**В ходе проведения проверки выявлено:**

Земельный участок, расположенный по адресу: Кемеровская область, Крапивинский район, п. Березовка, ул. Лесная, дом №1, кв. №2 использует гр. Михайлов Александр Мифодьевич. Согласно, уведомления КУВИ-002/2021-75973865 от 22.06.2021 года в Едином государственном реестре недвижимости запрашиваемые сведения отсутствуют. 22.06.2021 года при визуальном осмотре земельного участка установлено, что в ход на участок осуществляется через одностворчатую калитку, с северо-восточной стороны. На усадьбе, прямо по ходу движения расположен двухквартирный жилой дом. Жилой дом выполнен из железобетонных плит. Вход в квартиру №2 осуществляется через кирпичную веранду, с западной стороны. На расстоянии 4м от веранды расположена деревянная баня. На расстоянии 10м. от жилого дома с южной стороны расположена деревянная стайка, за стайкой находится огород. Огород по периметру огорожен деревянным забором. Огород засажен картофелем. При осмотре присутствовал Михайлов А.М., который пояснил, что по данному адресу проживает с 2000 года. Квартиру приобрел у Майнгард К.И. однако до настоящего времени правоустанавливающие документы на жилой дом и земельный участок не оформил.

Таким образом, из всего вышеизложенного следует, что гражданин Михайлов Александр Мифодьевич использует земельный участок, расположенный по адресу: Кемеровская область, Крапивинский район, п. Березовка, ул. Лесная, дом №1, кв. №2 с нарушением земельного законодательства, а именно п.1 ст. 25, п.1 ст. 26, ст. 85 Земельного Кодекса РФ, ответственность за которое, предусмотрена ст. 7.1 КоАП РФ.

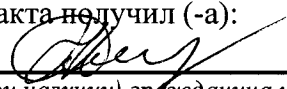
Прилагаемые к акту документы: *выписка из ЕГРН, фототаблица.*

Подписи лиц, проводивших проверку: \_\_\_\_\_



Н.Н. Григорьева

С актом проверки ознакомлен (-а), копию акта получил (-а):



А.М. Михайлов

*(фамилия, имя, отчество (последнее – при наличии) гражданина или его представителя)*

«22» 06 20 21 г.

\_\_\_\_\_  
(подпись)

Пометка об отказе ознакомления с актом проверки:

*(подпись уполномоченного должностного лица (лиц), проводившего проверку)*



Администрация Крапивинского муниципального округа Кемеровской  
области-Кузбасса

пгт. Крапивинский, ул. Юбилейная, 11  
(место составления)

« 04 » августа 20 21 г.  
(дата составления акта)

16ч. 30 мин.  
(время составления акта)

**АКТ ПРОВЕРКИ**  
органом муниципального контроля гражданина  
№ 51

По адресу: Кемеровская область, Крапивинский район, п. Перехляй, ул. Центральная, дом №4  
(место проведения проверки)

На основании: распоряжения администрации Крапивинского муниципального округа от 11.06.2021г. № 91-р  
(вид документа с указанием реквизитов (номер, дата))

была проведена плановая, выездная проверка в отношении:

гражданки Симоновой Дарьи Юрьевны

(фамилия, имя, отчество (последнее – при наличии) гражданина)

Общая продолжительность проверки: 8раб.дн./00 ч.30 мин.  
(рабочих дней/часов)

Акт составлен: Администрацией Крапивинского муниципального округа Кемеровской области-Кузбасса

(наименование органа муниципального контроля)

С копией распоряжения о проведении проверки ознакомлен (-ы): (заполняется при проведении выездной проверки)

Симонова Дарья Юрьевна

Симонова 4.08.2021.  
(фамилии, инициалы, подпись, дата, время)

Дата и номер решения прокурора (его заместителя) о согласовании проведения проверки:

(заполняется в случае необходимости согласования проверки с органами прокуратуры)

Лицо, проводившее проверку: Григорьева Наталья Николаевна, главный специалист сектора земельных отношений отдела земельно-имущественных отношений комитета по управлению муниципальным имуществом администрации Крапивинского муниципального округа

(фамилия, имя, отчество, должность должностного лица (должностных лиц), проводившего(их) проверку; в случае привлечения к участию в проверке экспертов, экспертных организаций указываются фамилии, имена, отчества, должности экспертов и /или наименования экспертных организаций с указанием реквизитов свидетельств об аккредитации и наименование органа по аккредитации, выдавшего свидетельство)

При проведении проверки присутствовали:

Симонова Дарья Юрьевна

(фамилия, имя, отчество (последнее – при наличии) гражданина или его представителя, присутствовавших при проведении мероприятий по проверке)

**В ходе проведения проверки:**

**Нарушения не выявлены:** Земельный участок, расположенный по адресу: Кемеровская область, Крапивинский район, п. Перехляй, ул. Центральная, дом №4 кадастровый номер 42:05:0106002:315 в соответствии с выпиской из Единого государственного реестра недвижимости (ЕГРН) от 09.06.2021г. правообладателем является Симонова Дарья Юрьевна ½ собственность №42-42-03/070/2010-145 от 14.05.2010 и Симонов Артем Юрьевич ½ собственность №42-42-03/070/2010-145 от 14.05.2010г..

Земельный участок с кадастровым номером 42:05:0106002:315 общей площадью 36 00 кв.м. имеет категорию земель: земли населенных пунктов, разрешенное использование: для ведения личного подсобного хозяйства.

В соответствии со ст.2 Федерального закона от 7 июля 2003 г. N 112-ФЗ "О личном подсобном хозяйстве" личное подсобное хозяйство – форма непредпринимательской деятельности по производству и переработке сельскохозяйственной продукции (далее – ЛПХ).

04.08.2021 года при визуальном осмотре земельного участка с кадастровым номером 42:05:0106002:315 нарушения выявлены не были, земельный участок используется по целевому назначению, а именно под посадку овощей (картфеля).

Таким образом, из всего вышеизложенного следует, что гражданка Симонова Дарья Юрьевна использует земельный участок, расположенный по адресу: Кемеровская область, Крапивинский район, п. Перехляй, ул. Центральная, дом №4 кадастровый номер 42:05:0106002:315 без нарушений земельного законодательства.

Прилагаемые к акту документы: *выписка из ЕГРН, фототаблица.*

Подписи лиц, проводивших проверку: \_\_\_\_\_ *Григорьева* Н.Н. Григорьева

С актом проверки ознакомлен (-а), копию акта получил (-а):

\_\_\_\_\_ *Симонова* Д.Ю. Симонова  
(фамилия, имя, отчество (последнее – при наличии) гражданина или его представителя)

«*1*» *августа* 20*21* г.

\_\_\_\_\_  
(подпись)

Пометка об отказе ознакомления с актом проверки:

\_\_\_\_\_  
(подпись уполномоченного должностного лица (лиц), проводившего проверку)



Администрация Крапивинского муниципального округа Кемеровской  
области-Кузбасса

пгт. Крапивинский, ул. Юбилейная, 11  
(место составления)

« 20 » июля 20 21 г.  
(дата составления акта)

16ч. 00 мин.  
(время составления акта)

**АКТ ПРОВЕРКИ**  
органом муниципального контроля гражданина  
№ 43

По адресу: Кемеровская область, Крапивинский район, п. Березовка, ул. Лесная, дом №2,  
кв. №2

(место проведения проверки)

На основании: распоряжения администрации Крапивинского муниципального округа от  
11.06.2021г. № 86-р

(вид документа с указанием реквизитов (номер, дата))

была проведена **плановая, выездная** проверка в отношении:

гражданина Шерина Петра Николаевича

(фамилия, имя, отчество (последнее – при наличии) гражданина)

Общая продолжительность проверки: 7раб.дн./00 ч.30 мин.

(рабочих дней/часов)

Акт составлен: Администрацией Крапивинского муниципального округа Кемеровской  
области-Кузбасса

(наименование органа муниципального контроля)

С копией распоряжения о проведении проверки ознакомлен (-ы): (заполняется при проведении  
выездной проверки)

Шерин Петр Николаевич

(фамилии, инициалы, подпись, дата, время)

Дата и номер решения прокурора (его заместителя) о согласовании проведения проверки:

(заполняется в случае необходимости согласования проверки с органами прокуратуры)

Лицо, проводившее проверку: Григорьева Наталья Николаевна, главный специалист  
сектора земельных отношений отдела земельно-имущественных отношений комитета по  
управлению муниципальным имуществом администрации Крапивинского  
муниципального округа

(фамилия, имя, отчество, должность должностного лица (должностных лиц), приводившего(их) проверку: в случае привлечения к  
участию в проверке экспертов, экспертных организаций указываются фамилии, имена, отчества, должности экспертов и /или  
наименования экспертных организаций с указанием реквизитов свидетельств об аккредитации и наименование органа по  
аккредитации, выдавшего свидетельство)

При проведении проверки Шерин Петр Николаевич не присутствовал. (был уведомлен,  
отчет об отслеживании отправления с почтовым идентификатором 65244059000100 от  
26.06.2021г. в 11-00часов)

(фамилия, имя, отчество (последнее – при наличии) гражданина или его представителя, присутствовавших при проведении  
мероприятий по проверке)

**В ходе проведения проверки выявлено:**

Земельный участок, расположенный по адресу: Кемеровская область, Крапивинский район, п. Березовка, ул. Лесная, дом №2, кв. №2 в соответствии полученного уведомления из Единого государственного реестра недвижимости (ЕГРН) от 02.06.2021г запрашиваемые сведения отсутствуют.

20.07.2021 года при визуальном осмотре земельного участка установлено, что вход на земельный участок осуществляется через калитку расположенную с северной стороны, по периметру участок огорожен забором. На усадьбе имеется жилой двухквартирный панельный дом. Вплотную к дому с южной стороны пристроена деревянная баня. Имеющийся огород засажен картофелем. Со слов соседей установлено, что по вышеуказанному адресу проживает гр. Шерин Петр Николаевич.

Таким образом, из всего вышеизложенного следует, что гражданин Шерин Петр Николаевич использует земельный участок, расположенный по адресу: Кемеровская область, Крапивинский район, п. Березовка, ул. Лесная, дом №2, кв. №2 с нарушением земельного законодательства, а именно п. 1 ст. 25 ЗК РФ, п. 1 ст. 26 Земельного Кодекса РФ, ответственность за которое, предусмотрена ответственность ст. 7.1 КоАП РФ.

Прилагаемые к акту документы: уведомление из ЕГРН, фототаблица.

Подписи лиц, проводивших проверку: \_\_\_\_\_ Н.Н. Григорьева

С актом проверки ознакомлен (-а), копию акта получил (-а):

Ознакомлен пометкой до 17.08 П.Н. Шерин  
(фамилия, имя, отчество (последнее – при наличии) гражданина или его представителя)

« \_\_\_\_ » \_\_\_\_\_ 20 \_\_\_\_ г.

Пометка об отказе ознакомления с актом проверки:

\_\_\_\_\_  
(подпись уполномоченного должностного лица (лиц), проводившего проверку)

\_\_\_\_\_  
(подпись)





Администрация Крапивинского муниципального округа Кемеровской  
области-Кузбасса

пгт. Крапивинский, ул. Юбилейная, 11  
(место составления)

« 18 » марта 20 21 г.  
(дата составления акта)

10ч. 00 мин.  
(время составления акта)

**АКТ ПРОВЕРКИ**  
органом муниципального контроля гражданина  
№ 7

По адресу: Кемеровская область, Крапивинский район, с. Барачаты, ул. Юбилейная, №4  
(место проведения проверки)

На основании: распоряжение администрации Крапивинского муниципального округа от 25.01.2021г. № 5-р

(вид документа с указанием реквизитов (номер, дата))

была проведена плановая, документарная проверка в отношении:  
гражданки Зуевой Ольги Николаевны

(фамилия, имя, отчество (последнее – при наличии) гражданина)

Общая продолжительность проверки: 18р.дн./00 ч.30 мин.

(рабочих дней/часов)

Акт составлен: Администрацией Крапивинского муниципального округа Кемеровской области-Кузбасса

(наименование органа муниципального контроля)

С копией распоряжения о проведении проверки ознакомлен (-ы): (заполняется при проведении выездной проверки)

Зуева Ольга Николаевна

(фамилии, инициалы, подпись, дата, время)

Дата и номер решения прокурора (его заместителя) о согласовании проведения проверки:

(заполняется в случае необходимости согласования проверки с органами прокуратуры)

Лицо, проводившее проверку: Григорьева Наталья Николаевна, главный специалист сектора земельных отношений отдела земельно-имущественных отношений комитета по управлению муниципальным имуществом администрации Крапивинского муниципального округа

(фамилия, имя, отчество, должность должностного лица (должностных лиц), приводившего(их) проверку; в случае привлечения к участию в проверке экспертов, экспертных организаций указываются фамилии, имена, отчества, должности экспертов и /или наименования экспертных организаций с указанием реквизитов свидетельств об аккредитации и наименование органа по аккредитации, выдавшего свидетельство)

При проведении проверки присутствовали:

Зуева Ольга Николаевна

(фамилия, имя, отчество (последнее – при наличии) гражданина или его представителя, присутствовавших при проведении мероприятий по проверке)

**В ходе проведения проверки:**

**Выявлены нарушения:** Земельный участок, расположенный по адресу: Кемеровская область, Крапивинский район, с. Барачаты, ул. Юбилейная, дом №4, использует Зуева Ольга Николаевна. Имеющиеся на участке жилой шлакобетонный дом площадью 28,3 кв.м. принадлежит на праве собственности Зуевой О.Н. (свидетельство о государственной регистрации права №42-42-03/056/2011-278 от 07.12.2011 года). На земельный участок правоустанавливающие документы отсутствуют, что подтверждается выпиской с ЕГРН от 27.01.2021 года.


Согласно сведениям, содержащихся на публичной кадастровой карте, которая ведется органом кадастрового учета, вышеуказанный земельный участок имеет категорию земли: земли населенных пунктов, разрешенное использование: для ведения личного подсобного хозяйства, площадь участка 905 кв.м. Границы земельного участка не имеют установленные в соответствии с требованиями земельного законодательства границы, сведения о которых внесены в Единый государственный реестр недвижимости (ЕГРН).

Таким образом, из всего вышеизложенного следует, что гражданка Зуева Ольга Николаевна использует земельный участок, расположенный по адресу: Кемеровская область, Крапивинский район, с. Барачаты, ул. Юбилейная, дом №4 с нарушением земельного законодательства, а именно п.1 ст. 25, п.1 ст. 26, ст.85 Земельного Кодекса РФ.

Прилагаемые к акту документы: *выписка из ЕГРН.*

Подписи лиц, проводивших проверку: \_\_\_\_\_  Н.Н. Григорьева

С актом проверки ознакомлен (-а), копию акта получил (-а):

\_\_\_\_\_  О.Н. Зуева  
(фамилия, имя, отчество (последнее – при наличии) гражданина или его представителя)

« 18 » 03 20 21 г.

\_\_\_\_\_  
(подпись)

Пометка об отказе ознакомления с актом проверки:

\_\_\_\_\_  
(подпись уполномоченного должностного лица (лиц), проводившего проверку)


**В ходе проведения проверки:**

**Выявлены нарушения:** Земельный участок, расположенный по адресу: Кемеровская область, Крапивинский район, с. Барачаты, ул. Юбилейная, дом №4, использует Зуева Ольга Николаевна. Имеющиеся на участке жилой шлакобетонный дом площадью 28,3 кв.м. принадлежит на праве собственности Зуевой О.Н. (свидетельство о государственной регистрации права №42-42-03/056/2011-278 от 07.12.2011 года). На земельный участок правоустанавливающие документы отсутствуют, что подтверждается выпиской с ЕГРН от 27.01.2021 года.


Согласно сведениям, содержащихся на публичной кадастровой карте, которая ведется органом кадастрового учета, вышеуказанный земельный участок имеет категорию земли: земли населенных пунктов, разрешенное использование: для ведения личного подсобного хозяйства, площадь участка 905 кв.м. Границы земельного участка не имеют установленные в соответствии с требованиями земельного законодательства границы, сведения о которых внесены в Единый государственный реестр недвижимости (ЕГРН).

Таким образом, из всего вышеизложенного следует, что гражданка Зуева Ольга Николаевна использует земельный участок, расположенный по адресу: Кемеровская область, Крапивинский район, с. Барачаты, ул. Юбилейная, дом №4 с нарушением земельного законодательства, а именно п.1 ст. 25, п.1 ст. 26, ст.85 Земельного Кодекса РФ.

Прилагаемые к акту документы: *выписка из ЕГРН.*

Подписи лиц, проводивших проверку: \_\_\_\_\_  Н.Н. Григорьева

С актом проверки ознакомлен (-а), копию акта получил (-а):

\_\_\_\_\_  О.Н. Зуева  
(фамилия, имя, отчество (последнее – при наличии) гражданина или его представителя)

« 18 » 03 20 21 г.

\_\_\_\_\_  
(подпись)

Пометка об отказе ознакомления с актом проверки:

\_\_\_\_\_  
(подпись уполномоченного должностного лица (лиц), проводившего проверку)



Администрация Крапивинского муниципального округа Кемеровской  
области-Кузбасса

пгт. Крапивинский, ул. Юбилейная, 11  
(место составления)

« 03 » июня 20 21 г.  
(дата составления акта)

16ч. 30 мин.  
(время составления акта)

**АКТ ПРОВЕРКИ**  
органом муниципального контроля гражданина  
№ 26

По адресу: Кемеровская область, Крапивинский район, д. Шевели, ул. Казахстанская, дом №7, кв.№4

(место проведения проверки)

На основании: распоряжения администрации Крапивинского муниципального округа от 30.04.2021г. № 58-р

(вид документа с указанием реквизитов (номер, дата))

была проведена **плановая, выездная** проверка в отношении:

гражданки Григорович Любови Гавриловны

(фамилия, имя, отчество (последнее – при наличии) гражданина)

Общая продолжительность проверки: 9раб.дн./00 ч.30 мин.

(рабочих дней/часов)

Акт составлен: Администрацией Крапивинского муниципального округа Кемеровской области-Кузбасса

(наименование органа муниципального контроля)

С копией распоряжения о проведении проверки ознакомлен (-ы): (заполняется при проведении выездной проверки)

Григорович Любовь Гавриловна

(фамилии, инициалы, подпись, дата, время)

Дата и номер решения прокурора (его заместителя) о согласовании проведения проверки:

(заполняется в случае необходимости согласования проверки с органами прокуратуры)

Лицо, проводившее проверку: Григорьева Наталья Николаевна, главный специалист сектора земельных отношений отдела земельно-имущественных отношений комитета по управлению муниципальным имуществом администрации Крапивинского муниципального округа

(фамилия, имя, отчество, должность должностного лица (должностных лиц), проводившего(их) проверку; в случае привлечения к участию в проверке экспертов, экспертных организаций указываются фамилии, имена, отчества, должности экспертов и /или наименования экспертных организаций с указанием реквизитов свидетельств об аккредитации и наименование органа по аккредитации, выдавшего свидетельство)

При проведении проверки присутствовали:

Григорович Любовь Гавриловна

(фамилия, имя, отчество (последнее – при наличии) гражданина или его представителя, присутствовавших при проведении мероприятий по проверке)

**В ходе проведения проверки выявлено:** Земельный участок, расположенный по адресу: Кемеровская область, Крапивинский район, д. Шевели, ул. Казахстанская, дом №10, кв. №4 в соответствии уведомлением КУВИ-002/2021-64208541 от 27.04.2021г. отсутствует в ЕГРН сведения об объекте недвижимости.

03.06.2021 года при визуальном осмотре земельный участок по периметру огорожен забором. На усадьбе расположен жилой четырехквартирный кирпичный дом. В ход на усадьбу осуществляется через металлическую калитку. На усадьбе имеется гараж, баня. С северо-восточной стороны усадьбы расположен огород. Устно Григорович Л.Г. пояснила, что по вышеуказанному адресу она проживает много лет, в 2019 году она начала подготавливать документы на оформление установления границ земельного участка в соответствии с ЗК РФ, однако за отсутствием материальных средств оформление отложила. До настоящего времени правоустанавливающих документов на земельный участок она не имеет.

Таким образом, из всего вышеизложенного следует, что гражданка Григорович Любовь Гавриловна использует земельный участок, расположенный по адресу: Кемеровская область, Крапивинский район, д. Шевели, ул. Казахстанская, дом №7, кв. №4 с нарушением земельного законодательства, а именно п. 1 ст. 25 ЗК РФ, п. 1 ст. 26 Земельного Кодекса РФ, ответственность за которое, предусмотрена ответственность ст. 7.1 КоАП РФ.

Прилагаемые к акту документы: *уведомление КУВИ-002/2021-64208541, фототаблица.*

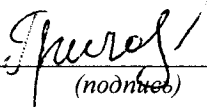
Подписи лиц, проводивших проверку: \_\_\_\_\_  Н.Н. Григорьева

С актом проверки ознакомлен (-а), копию акта получил (-а):

Л.Г. Григорович

*(фамилия, имя, отчество (последнее – при наличии) гражданина или его представителя)*

«11» 06 2021 г.

  
(подпись)

Пометка об отказе ознакомления с актом проверки:

\_\_\_\_\_  
(подпись уполномоченного должностного лица (лиц), проводившего проверку)

**В ходе проведения проверки выявлено:** Земельный участок, расположенный по адресу: Кемеровская область, Крапивинский район, д. Шевели, ул. Казахстанская, дом №10, кв. №4 в соответствии уведомлением КУВИ-002/2021-64208541 от 27.04.2021г. отсутствует в ЕГРН сведения об объекте недвижимости.

03.06.2021 года при визуальном осмотре земельный участок по периметру огорожен забором. На усадьбе расположен жилой четырехквартирный кирпичный дом. В ход на усадьбу осуществляется через металлическую калитку. На усадьбе имеется гараж, баня. С северо-восточной стороны усадьбы расположен огород. Устно Григорович Л.Г. пояснила, что по вышеуказанному адресу она проживает много лет, в 2019 году она начала подготавливать документы на оформление установления границ земельного участка в соответствии с ЗК РФ, однако за отсутствием материальных средств оформление отложила. До настоящего времени правоустанавливающих документов на земельный участок она не имеет.

Таким образом, из всего вышеизложенного следует, что гражданка Григорович Любовь Гавриловна использует земельный участок, расположенный по адресу: Кемеровская область, Крапивинский район, д. Шевели, ул. Казахстанская, дом №7, кв. №4 с нарушением земельного законодательства, а именно п. 1 ст. 25 ЗК РФ, п. 1 ст. 26 Земельного Кодекса РФ, ответственность за которое, предусмотрена ответственность ст. 7.1 КоАП РФ.

Прилагаемые к акту документы: уведомление КУВИ-002/2021-64208541, фототаблица.

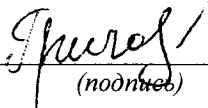
Подписи лиц, проводивших проверку: \_\_\_\_\_  Н.Н. Григорьева

С актом проверки ознакомлен (-а), копию акта получил (-а):

Л.Г. Григорович

\_\_\_\_\_  
(фамилия, имя, отчество (последнее – при наличии) гражданина или его представителя)

«11» 06 2021 г.

  
(подпись)

Пометка об отказе ознакомления с актом проверки:


\_\_\_\_\_  
(подпись уполномоченного должностного лица (лиц), проводившего проверку)

**В ходе проведения проверки выявлено:** Земельный участок, расположенный по адресу: Кемеровская область, Крапивинский район, д. Шевели, ул. Казахстанская, дом №10, кв. №4 в соответствии уведомлением КУВИ-002/2021-64208541 от 27.04.2021г. отсутствует в ЕГРН сведения об объекте недвижимости.

03.06.2021 года при визуальном осмотре земельный участок по периметру огорожен забором. На усадьбе расположен жилой четырехквартирный кирпичный дом. В ход на усадьбу осуществляется через металлическую калитку. На усадьбе имеется гараж, баня. С северо-восточной стороны усадьбы расположен огород. Устно Григорович Л.Г. пояснила, что по вышеуказанному адресу она проживает много лет, в 2019 году она начала подготавливать документы на оформление установления границ земельного участка в соответствии с ЗК РФ, однако за отсутствием материальных средств оформление отложила. До настоящего времени правоустанавливающих документов на земельный участок она не имеет.

Таким образом, из всего вышеизложенного следует, что гражданка Григорович Любовь Гавриловна использует земельный участок, расположенный по адресу: Кемеровская область, Крапивинский район, д. Шевели, ул. Казахстанская, дом №7, кв. №4 с нарушением земельного законодательства, а именно п. 1 ст. 25 ЗК РФ, п. 1 ст. 26 Земельного Кодекса РФ, ответственность за которое, предусмотрена ответственность ст. 7.1 КоАП РФ.

Прилагаемые к акту документы: *уведомление КУВИ-002/2021-64208541, фототаблица.*

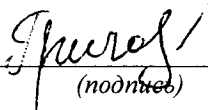
Подписи лиц, проводивших проверку: \_\_\_\_\_  Н.Н. Григорьева

С актом проверки ознакомлен (-а), копию акта получил (-а):

Л.Г. Григорович

\_\_\_\_\_  
(фамилия, имя, отчество (последнее – при наличии) гражданина или его представителя)

«11» 06 2021 г.

  
(подпись)

Пометка об отказе ознакомления с актом проверки:

\_\_\_\_\_  
(подпись уполномоченного должностного лица (лиц), проводившего проверку)

**Администрация Крапивинского муниципального округа Кемеровской области –  
Кузбасса**

пгт. Крапивинский, ул. Юбилейная, 11  
(место составления)

«19» августа 20 21 г.  
(дата составления акта)

12ч. 00 мин.  
(время составления акта)

**АКТ ПРОВЕРКИ**  
органом муниципального контроля гражданина  
№ 57

По адресу: Кемеровская область, Крапивинский район, п. Перехляй, ул. Центральная, дом №18, кв. №1

*(место проведения проверки)*

На основании: распоряжение администрации Крапивинского муниципального округа от 20.07.2021г. №109-р

*(вид документа с указанием реквизитов (номер, дата))*

Было назначено проведение плановой, выездной проверки в отношении:

Гражданина Хамидулина Тахира Александровича

*(фамилия, имя, отчество (последнее – при наличии) гражданина)*

в период с 19.08.2021 г. по 15.09.2021г.

В процессе проведения проверки

Я, Григорьева Наталья Николаевна – главный специалист сектора земельных отношений отдела земельно-имущественных отношений комитета по управлению муниципальным имуществом администрации Крапивинского муниципального округа:

**УСТАНОВИЛ:**

Земельный участок, расположенный по адресу: Кемеровская область, Крапивинский район, п. Перехляй, ул. Центральная, дом №3, кв.№1 за гражданином Хамидулиным Тахиром Александровичем не учтен.

В соответствии с выпиской из Единого государственного реестра недвижимости (ЕГРН) от 16.07.2021г. земельный участок не принадлежит на праве собственности 42-42-03/054/2013-257 от 11.12.2013г. Хамидулиной Александре Сергеевне.

В связи с чем, считаю проведение проверки невозможным, так как неверно установлен субъект проверки.

«19» августа 2021г.



Н.Н. Григорьева



**Администрация Крапивинского муниципального округа Кемеровской области –  
Кузбасса**

пгт. Крапивинский, ул. Юбилейная, 11  
(место составления)

«19» августа 20 21 г.  
(дата составления акта)

12ч. 00 мин.  
(время составления акта)

**АКТ ПРОВЕРКИ**  
органом муниципального контроля гражданина  
№ 57

По адресу: Кемеровская область, Крапивинский район, п. Перехляй, ул. Центральная, дом №18, кв. №1

*(место проведения проверки)*

На основании: распоряжение администрации Крапивинского муниципального округа от 20.07.2021г. №109-р

*(вид документа с указанием реквизитов (номер, дата))*

Было назначено проведение плановой, выездной проверки в отношении:

Гражданина Хамидулина Тахира Александровича

*(фамилия, имя, отчество (последнее – при наличии) гражданина)*

в период с 19.08.2021 г. по 15.09.2021г.

В процессе проведения проверки

Я, Григорьева Наталья Николаевна – главный специалист сектора земельных отношений отдела земельно-имущественных отношений комитета по управлению муниципальным имуществом администрации Крапивинского муниципального округа:

**УСТАНОВИЛ:**

Земельный участок, расположенный по адресу: Кемеровская область, Крапивинский район, п. Перехляй, ул. Центральная, дом №3, кв.№1 за гражданином Хамидулиным Тахиром Александровичем не учтен.

В соответствии с выпиской из Единого государственного реестра недвижимости (ЕГРН) от 16.07.2021г. земельный участок не принадлежит на праве собственности 42-42-03/054/2013-257 от 11.12.2013г. Хамидулиной Александре Сергеевне.

В связи с чем, считаю проведение проверки невозможным, так как неверно установлен субъект проверки.

«19» августа 2021г.



Н.Н. Григорьева



Администрация Крапивинского муниципального округа Кемеровской  
области-Кузбасса

пгт. Крапивинский, ул. Юбилейная, 11  
(место составления)

« 27 » июля 20 21 г.  
(дата составления акта)

16ч. 10 мин.  
(время составления акта)

**АКТ ПРОВЕРКИ**  
органом муниципального контроля гражданина  
№ 45

По адресу: Кемеровская область, Крапивинский район, п. Зеленовский, ул. Советская, дом  
№34, кв.№2

*(место проведения проверки)*

На основании: распоряжения администрации Крапивинского муниципального округа от  
11.06.2021г. № 84-р

*(вид документа с указанием реквизитов (номер, дата))*

Было назначено проведение плановой, выездной проверки в отношении:

Гражданина Тыщенко Николая Николаевича

*(фамилия, имя, отчество (последнее – при наличии) гражданина)*

в период с 19.07.2021 г. по 13.08.2021г.

В процессе проведения проверки

Я, Григорьева Наталья Николаевна – главный специалист сектора земельных отношений  
отдела земельно-имущественных отношений комитета по управлению муниципальным  
имуществом администрации Крапивинского муниципального округа:

**УСТАНОВИЛ:**

Земельный участок, расположенный по адресу: Кемеровская область, Крапивинский  
район, п. Зеленовский, ул. Советская, дом №34, кв.№2 в соответствии с выпиской из  
Единого государственного реестра недвижимости (ЕГРН) от 09.06.2021г.  
правообладателем является Тыщенко Николай Николаевич, собственность 42-42-  
03/105/2010-408 от 19.07.2010г.

Земельный участок с кадастровым номером 42:05:0105001:106 общей площадью 1556  
кв.м. имеет категорию земель: земли населенных пунктов, разрешенное использование:  
для ведения личного подсобного хозяйства.

В соответствии со ст.2 Федерального закона от 7 июля 2003 г. N 112-ФЗ "О личном  
подсобном хозяйстве" личное подсобное хозяйство – форма непредпринимательской  
деятельности по производству и переработке сельскохозяйственной продукции (далее –  
ЛПХ).

27.07.2021 года при визуальном осмотре земельного участка с кадастровым номером  
42:05:0105001:106 выявлено, что вход на земельный участок осуществляется с восточной  
стороны. Ограждение с восточной стороны отсутствует. С южной, северной и западной  
сторон участок огорожен деревянным забором. На усадьбе, какие либо капитальные,

временные строения отсутствуют. Участок по периметру зарос травой. Со слов жителей поселка установлено, что данный участок в 2020 году использовал для посадки картофеля Тыщенко Н.Н., в этом году Тыщенко Н.Н. огород не засаживал. В п. Зеленовский гр. Тыщенко Н.Н. постоянно не проживает, точное местоположение его не установлено. Согласно, отчета об отслеживании отправления с почтовым идентификатором 65244059000087 гр. Тыщенко Николай Николаевич уведомление о проведении плановой выездной проверки по муниципальному земельному контролю на предмет соблюдения норм земельного законодательства, назначенную на 27 июля 2021 года в 10ч.30 минут не получил.

В связи с чем, считаю проведение проверки невозможным, так как неверно установлен субъект проверки.


Прилагаемые к акту документы: *выписка из ЕГРН, фототаблица.*

Подписи лиц, проводивших проверку: \_\_\_\_\_  Н.Н. Григорьева

временные строения отсутствуют. Участок по периметру зарос травой. Со слов жителей поселка установлено, что данный участок в 2020 году использовал для посадки картофеля Тыщенко Н.Н., в этом году Тыщенко Н.Н. огород не засаживал. В п. Зеленовский гр. Тыщенко Н.Н. постоянно не проживает, точное местоположение его не установлено. Согласно, отчета об отслеживании отправления с почтовым идентификатором 65244059000087 гр. Тыщенко Николай Николаевич уведомление о проведении плановой выездной проверки по муниципальному земельному контролю на предмет соблюдения норм земельного законодательства, назначенную на 27 июля 2021 года в 10ч.30 минут не получил.

В связи с чем, считаю проведение проверки невозможным, так как неверно установлен субъект проверки.

Прилагаемые к акту документы: *выписка из ЕГРН, фототаблица.*

Подписи лиц, проводивших проверку: \_\_\_\_\_  Н.Н. Григорьева



Администрация Крапивинского муниципального округа Кемеровской  
области-Кузбасса

пгт. Крапивинский, ул. Юбилейная, 11  
(место составления)

« 07 » июля 20 21 г.  
(дата составления акта)

15ч. 30 мин.  
(время составления акта)

**АКТ ПРОВЕРКИ**  
органом муниципального контроля гражданина  
№ 41

По адресу: Кемеровская область, Крапивинский район, в 1,781 км. юго-восточнее от п. Зеленовский, в районе Панфиловского березняка кадастровый номер 42:05:0105003:645  
(место проведения проверки)

На основании: распоряжения администрации Крапивинского муниципального округа от 11.06.2021г. № 88-р  
(вид документа с указанием реквизитов (номер, дата))

была проведена **плановая, выездная** проверка в отношении:

гражданки Михеевой Нины Александровны

(фамилия, имя, отчество (последнее – при наличии) гражданина)

Общая продолжительность проверки: 02 раб.дн./00 ч.30 мин.  
(рабочих дней/часов)

Акт составлен: Администрацией Крапивинского муниципального округа Кемеровской области-Кузбасса

(наименование органа муниципального контроля)

С копией распоряжения о проведении проверки ознакомлен (-ы): (заполняется при проведении выездной проверки)

Михеева Нина Александровна

(фамилия, инициалы, подпись, дата, время)

Дата и номер решения прокурора (его заместителя) о согласовании проведения проверки:

(заполняется в случае необходимости согласования проверки с органами прокуратуры)

Лицо, проводившее проверку: Григорьева Наталья Николаевна, главный специалист сектора земельных отношений отдела земельно-имущественных отношений комитета по управлению муниципальным имуществом администрации Крапивинского муниципального округа

(фамилия, имя, отчество, должность должностного лица (должностных лиц), проводившего(их) проверку; в случае привлечения к участию в проверке экспертов, экспертных организаций указываются фамилии, имена, отчества, должности экспертов и /или наименования экспертных организаций с указанием реквизитов свидетельств об аккредитации и наименование органа по аккредитации, выдавшего свидетельство)

При проведении проверки присутствовали:

Михеева Нина Александровна

(фамилия, имя, отчество (последнее – при наличии) гражданина или его представителя, присутствовавших при проведении мероприятий по проверке)



Администрация Крапивинского муниципального округа Кемеровской  
области-Кузбасса

пгт. Крапивинский, ул. Юбилейная, 11  
(место составления)

« 07 » июля 20 21 г.  
(дата составления акта)

15ч. 30 мин.  
(время составления акта)

**АКТ ПРОВЕРКИ**  
органом муниципального контроля гражданина  
№ 41

По адресу: Кемеровская область, Крапивинский район, в 1,781 км. юго-восточнее от п. Зеленовский, в районе Панфиловского березняка кадастровый номер 42:05:0105003:645  
(место проведения проверки)

На основании: распоряжения администрации Крапивинского муниципального округа от 11.06.2021г. № 88-р

(вид документа с указанием реквизитов (номер, дата))

была проведена **плановая, выездная** проверка в отношении:

гражданки Михеевой Нины Александровны

(фамилия, имя, отчество (последнее – при наличии) гражданина)

Общая продолжительность проверки: 02 раб.дн./00 ч.30 мин.

(рабочих дней/часов)

Акт составлен: Администрацией Крапивинского муниципального округа Кемеровской области-Кузбасса

(наименование органа муниципального контроля)

С копией распоряжения о проведении проверки ознакомлен (-ы): (заполняется при проведении выездной проверки)

Михеева Нина Александровна

(фамилия, инициалы, подпись, дата, время)

Дата и номер решения прокурора (его заместителя) о согласовании проведения проверки:

(заполняется в случае необходимости согласования проверки с органами прокуратуры)

Лицо, проводившее проверку: Григорьева Наталья Николаевна, главный специалист сектора земельных отношений отдела земельно-имущественных отношений комитета по управлению муниципальным имуществом администрации Крапивинского муниципального округа

(фамилия, имя, отчество, должность должностного лица (должностных лиц), проводившего(их) проверку; в случае привлечения к участию в проверке экспертов, экспертных организаций указываются фамилии, имена, отчества, должности экспертов и /или наименования экспертных организаций с указанием реквизитов свидетельств об аккредитации и наименование органа по аккредитации, выдавшего свидетельство)

При проведении проверки присутствовали:

Михеева Нина Александровна

(фамилия, имя, отчество (последнее – при наличии) гражданина или его представителя, присутствовавших при проведении мероприятий по проверке)

**В ходе проведения проверки:**

**Нарушения не выявлены:** Земельный участок, расположенный по адресу: Кемеровская область, Крапивинский район, в 1,781 км. юго-восточнее от п. Зеленовский, в районе Панфиловского березняка кадастровый номер 42:05:0105003:645 в соответствии с выпиской из Единого государственного реестра недвижимости (ЕГРН) от 10.06.2021г. принадлежит на праве договора безвозмездного пользования №9 от 05.12.2016 года Михеевой Нине Александровне.

Земельный участок с кадастровым номером 42:05:0105003:645 общей площадью 25 000 кв.м. имеет категорию земель: земли сельскохозяйственного назначения, разрешенное использование: для ведения личного подсобного хозяйства.

В соответствии со ст.2 Федерального закона от 7 июля 2003 г. N 112-ФЗ "О личном подсобном хозяйстве" личное подсобное хозяйство – форма непредпринимательской деятельности по производству и переработке сельскохозяйственной продукции (далее – ЛПХ).

07.07.2021 года при визуальном осмотре земельного участка с кадастровым номером 42:05:0105003:645 нарушения выявлены не были, земельный участок используется по целевому назначению, а именно под сенокос.

Таким образом, из всего вышеизложенного следует, что гражданка Михеева Нина Александровна использует земельный участок, расположенный по адресу: Кемеровская область, Крапивинский район, в 1,781 км. юго-восточнее от п. Зеленовский, в районе Панфиловского березняка кадастровый номер 42:05:0105003:645 без нарушений земельного законодательства.

Прилагаемые к акту документы: *выписка из ЕГРН, фототаблица.*

Подписи лиц, проводивших проверку: \_\_\_\_\_ Н.Н. Григорьева

С актом проверки ознакомлен (-а), копию акта получил (-а):

\_\_\_\_\_ Н.А. Михеева  
(фамилия, имя, отчество (последнее – при наличии) гражданина или его представителя)

«07» 07 20 21 г.

\_\_\_\_\_  
(подпись)

Пометка об отказе ознакомления с актом проверки:

\_\_\_\_\_  
(подпись уполномоченного должностного лица (лиц), проводившего проверку)

**В ходе проведения проверки:**

**Нарушения не выявлены:** Земельный участок, расположенный по адресу: Кемеровская область, Крапивинский район, в 1,781 км. юго-восточнее от п. Зеленовский, в районе Панфиловского березняка кадастровый номер 42:05:0105003:645 в соответствии с выпиской из Единого государственного реестра недвижимости (ЕГРН) от 10.06.2021г. принадлежит на праве договора безвозмездного пользования №9 от 05.12.2016 года Михеевой Нине Александровне.

Земельный участок с кадастровым номером 42:05:0105003:645 общей площадью 25 000 кв.м. имеет категорию земель: земли сельскохозяйственного назначения, разрешенное использование: для ведения личного подсобного хозяйства.

В соответствии со ст.2 Федерального закона от 7 июля 2003 г. N 112-ФЗ "О личном подсобном хозяйстве" личное подсобное хозяйство – форма непредпринимательской деятельности по производству и переработке сельскохозяйственной продукции (далее – ЛПХ).

07.07.2021 года при визуальном осмотре земельного участка с кадастровым номером 42:05:0105003:645 нарушения выявлены не были, земельный участок используется по целевому назначению, а именно под сенокос.

Таким образом, из всего вышеизложенного следует, что гражданка Михеева Нина Александровна использует земельный участок, расположенный по адресу: Кемеровская область, Крапивинский район, в 1,781 км. юго-восточнее от п. Зеленовский, в районе Панфиловского березняка кадастровый номер 42:05:0105003:645 без нарушений земельного законодательства.

Прилагаемые к акту документы: *выписка из ЕГРН, фототаблица.*

Подписи лиц, проводивших проверку: \_\_\_\_\_ Н.Н. Григорьева

С актом проверки ознакомлен (-а), копию акта получил (-а):

\_\_\_\_\_ Н.А. Михеева  
(фамилия, имя, отчество (последнее – при наличии) гражданина или его представителя)

«07» 07 20 21 г.

\_\_\_\_\_  
(подпись)

Пометка об отказе ознакомления с актом проверки:

\_\_\_\_\_  
(подпись уполномоченного должностного лица (лиц), проводившего проверку)





Администрация Крапивинского муниципального округа Кемеровской  
области-Кузбасса

пгт. Крапивинский, ул. Юбилейная, 11  
(место составления)

« 07 » июля 20 21 г.  
(дата составления акта)

15ч. 00 мин.  
(время составления акта)

**АКТ ПРОВЕРКИ**  
органом муниципального контроля гражданина  
№ 40

По адресу: Кемеровская область, Крапивинский район, в 1,732 км. юго-восточнее от п. Зеленовский, в районе Панфиловского березняка кадастровый номер 42:05:0105003:642  
(место проведения проверки)

На основании: распоряжения администрации Крапивинского муниципального округа от 11.06.2021г. № 89-р  
(вид документа с указанием реквизитов (номер, дата))

была проведена плановая, выездная проверка в отношении:  
гражданина Михеева Александра Ивановича  
(фамилия, имя, отчество (последнее – при наличии) гражданина)

Общая продолжительность проверки: 02 раб.дн./00 ч.30 мин.  
(рабочих дней/часов)

Акт составлен: Администрацией Крапивинского муниципального округа Кемеровской области-Кузбасса  
(наименование органа муниципального контроля)

С копией распоряжения о проведении проверки ознакомлен (-ы): (заполняется при проведении выездной проверки)  
Михеев Александр Иванович Михеев 07.07.21  
(фамилия, инициалы/подпись, дата, время)

Дата и номер решения прокурора (его заместителя) о согласовании проведения проверки:  
(заполняется в случае необходимости согласования проверки с органами прокуратуры)

Лицо, проводившее проверку: Григорьева Наталья Николаевна, главный специалист сектора земельных отношений отдела земельно-имущественных отношений комитета по управлению муниципальным имуществом администрации Крапивинского муниципального округа

(фамилия, имя, отчество, должность должностного лица (должностных лиц), проводившего(их) проверку; в случае привлечения к участию в проверке экспертов, экспертных организаций указываются фамилии, имена, отчества, должности экспертов и /или наименования экспертных организаций с указанием реквизитов свидетельств об аккредитации и наименование органа по аккредитации, выдавшего свидетельство)

При проведении проверки присутствовали:  
Михеев Александр Иванович

(фамилия, имя, отчество (последнее – при наличии) гражданина или его представителя, присутствовавших при проведении мероприятий по проверке)



Администрация Крапивинского муниципального округа Кемеровской  
области-Кузбасса

пгт. Крапивинский, ул. Юбилейная, 11  
(место составления)

« 07 » июля 20 21 г.  
(дата составления акта)

15ч. 00 мин.  
(время составления акта)

**АКТ ПРОВЕРКИ**  
органом муниципального контроля гражданина  
№ 40

По адресу: Кемеровская область, Крапивинский район, в 1,732 км. юго-восточнее от п. Зеленовский, в районе Панфиловского березняка кадастровый номер 42:05:0105003:642  
(место проведения проверки)

На основании: распоряжения администрации Крапивинского муниципального округа от 11.06.2021г. № 89-р  
(вид документа с указанием реквизитов (номер, дата))

была проведена плановая, выездная проверка в отношении:  
гражданина Михеева Александра Ивановича  
(фамилия, имя, отчество (последнее – при наличии) гражданина)

Общая продолжительность проверки: 02 раб.дн./00 ч.30 мин.  
(рабочих дней/часов)

Акт составлен: Администрацией Крапивинского муниципального округа Кемеровской области-Кузбасса  
(наименование органа муниципального контроля)

С копией распоряжения о проведении проверки ознакомлен (-ы): (заполняется при проведении выездной проверки)  
Михеев Александр Иванович Михеев 07.07.21  
(фамилия, инициалы/подпись, дата, время)

Дата и номер решения прокурора (его заместителя) о согласовании проведения проверки:  
(заполняется в случае необходимости согласования проверки с органами прокуратуры)

Лицо, проводившее проверку: Григорьева Наталья Николаевна, главный специалист сектора земельных отношений отдела земельно-имущественных отношений комитета по управлению муниципальным имуществом администрации Крапивинского муниципального округа

(фамилия, имя, отчество, должность должностного лица (должностных лиц), проводившего(их) проверку; в случае привлечения к участию в проверке экспертов, экспертных организаций указываются фамилии, имена, отчества, должности экспертов и /или наименования экспертных организаций с указанием реквизитов свидетельств об аккредитации и наименование органа по аккредитации, выдавшего свидетельство)

При проведении проверки присутствовали:  
Михеев Александр Иванович

(фамилия, имя, отчество (последнее – при наличии) гражданина или его представителя, присутствовавших при проведении мероприятий по проверке)

**В ходе проведения проверки:**

**Нарушения не выявлены:** Земельный участок, расположенный по адресу: Кемеровская область, Крапивинский район, в 1,732 км. юго-восточнее от п. Зеленовский, в районе Панфиловского березняка кадастровый номер 42:05:0105003:642 в соответствии с выпиской из Единого государственного реестра недвижимости (ЕГРН) от 10.06.2021г. принадлежит на праве договора безвозмездного пользования №10 от 05.12.2016 года Михееву Александру Ивановичу.

Земельный участок с кадастровым номером 42:05:0105003:642 общей площадью 21 500 кв.м. имеет категорию земель: земли сельскохозяйственного назначения, разрешенное использование: для ведения личного подсобного хозяйства.


В соответствии со ст.2 Федерального закона от 7 июля 2003 г. N 112-ФЗ "О личном подсобном хозяйстве" личное подсобное хозяйство – форма непредпринимательской деятельности по производству и переработке сельскохозяйственной продукции (далее – ЛПХ).

07.07.2021 года при визуальном осмотре земельного участка с кадастровым номером 42:05:0105003:642 нарушения выявлены не были, земельный участок используется по целевому назначению, а именно под сенокос.

Таким образом, из всего вышеизложенного следует, что гражданин Михеев Александр Иванович использует земельный участок, расположенный по адресу: Кемеровская область, Крапивинский район, в 1,732 км. юго-восточнее от п. Зеленовский, в районе Панфиловского березняка кадастровый номер 42:05:0105003:642 без нарушений земельного законодательства.

Прилагаемые к акту документы: *выписка из ЕГРН, фототаблица.*

Подписи лиц, проводивших проверку: \_\_\_\_\_  Н.Н. Григорьева

С актом проверки ознакомлен (-а), копию акта получил (-а): \_\_\_\_\_  А.И. Михеев  
\_\_\_\_\_  
(фамилия, имя, отчество (последнее – при наличии) гражданина или его представителя)

«07» 07 2021 г.

\_\_\_\_\_  
(подпись)

Пометка об отказе ознакомления с актом проверки:

\_\_\_\_\_  
(подпись уполномоченного должностного лица (лиц), проводившего проверку)



Администрация Крапивинского муниципального округа Кемеровской  
области-Кузбасса

пгт. Крапивинский, ул. Юбилейная, 11  
(место составления)

« 03 » июня 20 21 г.  
(дата составления акта)

15ч. 00 мин.  
(время составления акта)

**АКТ ПРОВЕРКИ**  
органом муниципального контроля гражданина  
№ 25

По адресу: Кемеровская область, Крапивинский район, д. Шевели, ул. Солнечная, дом №10, кв.№1

(место проведения проверки)

На основании: распоряжения администрации Крапивинского муниципального округа от 30.04.2021г. № 59-р

(вид документа с указанием реквизитов (номер, дата))

была проведена плановая, выездная проверка в отношении:

гражданки Кислициной Ирины Владимировны

(фамилия, имя, отчество (последнее – при наличии) гражданина)

Общая продолжительность проверки: 9раб.дн./00 ч.30 мин.

(рабочих дней/часов)

Акт составлен: Администрацией Крапивинского муниципального округа Кемеровской области-Кузбасса

(наименование органа муниципального контроля)

С копией распоряжения о проведении проверки ознакомлен (-ы): (заполняется при проведении выездной проверки)

Кислицина Ирина Владимировна

(фамилия, инициалы, подпись, дата, время)

Кислицина И.В. 07.06.2021  
10.00

Дата и номер решения прокурора (его заместителя) о согласовании проведения проверки:

(заполняется в случае необходимости согласования проверки с органами прокуратуры)

Лицо, проводившее проверку: Григорьева Наталья Николаевна, главный специалист сектора земельных отношений отдела земельно-имущественных отношений комитета по управлению муниципальным имуществом администрации Крапивинского муниципального округа

(фамилия, имя, отчество, должность должностного лица (должностных лиц), проводившего(их) проверку; в случае привлечения к участию в проверке экспертов, экспертных организаций указываются фамилии, имена, отчества, должности экспертов и /или наименования экспертных организаций с указанием реквизитов свидетельств об аккредитации и наименование органа по аккредитации, выдавшего свидетельство)

При проведении проверки присутствовали:

Кислицина Ирина Владимировна


(фамилия, имя, отчество (последнее – при наличии) гражданина или его представителя, присутствовавших при проведении мероприятий по проверке)

**В ходе проведения проверки выявлено:** Земельный участок, расположенный по адресу: Кемеровская область, Крапивинский район, д. Шевели, ул. Солнечная, дом №10, кв.№1. В соответствии уведомлением КУВИ-002/2021-46070490 от 27.04.2021г. отсутствует в ЕГРН сведения об объекте недвижимости.


03.06.2021 года при визуальном осмотре земельный участок по периметру огорожен забором. На усадьбе расположен жилой двухквартирный кирпичный дом. В ход на усадьбу осуществляется через металлическую калитку. С юго-западной стороны усадьбы расположен огород. Земля вспахана, со слов Кислициной И.В. посажен картофель. Устно Кислицина пояснила, что по вышеуказанному адресу она проживает много лет. Правоустанавливающих документов на жилой дом, земельный участок она не имеет.

Таким образом, из всего вышеизложенного следует, что гражданка Кислицина Ирина Владимировна использует земельный участок, расположенный по адресу: Кемеровская область, Крапивинский район, д. Шевели, ул. Солнечная, дом №10, кв.№1 с нарушением земельного законодательства, а именно п. 1 ст. 25 ЗК РФ, п. 1 ст. 26 Земельного Кодекса РФ, ответственность за которое, предусмотрена ответственность ст. 7.1 КоАП РФ.

Прилагаемые к акту документы: уведомление КУВИ-002/2021-46070490, фототаблица.

Подписи лиц, проводивших проверку: \_\_\_\_\_  Н.Н. Григорьева

С актом проверки ознакомлен (-а), копию акта получил (-а):

 \_\_\_\_\_ И.В. Кислицина  
(фамилия, имя, отчество (последнее – при наличии) гражданина или его представителя)

«07» 06 20 21 г.

  
(подпись)

Пометка об отказе ознакомления с актом проверки:

\_\_\_\_\_  
(подпись уполномоченного должностного лица (лиц), проводившего проверку)



Администрация Крапивинского муниципального округа Кемеровской  
области-Кузбасса

пгт. Крапивинский, ул. Юбилейная, 11  
(место составления)

« 15 » марта 20 21 г.  
(дата составления акта)

10ч. 00 мин.  
(время составления акта)

**АКТ ПРОВЕРКИ**  
органом муниципального контроля гражданина  
№ 10

По адресу: Кемеровская область, Крапивинский район, с. Барачаты, ул. Ленина, №47,  
кв.№2  
(место проведения проверки)

На основании: распоряжение администрации Крапивинского муниципального округа от  
26.02.2021г. № 19-р  
(вид документа с указанием реквизитов (номер, дата))

была проведена плановая, документарная проверка в отношении:  
гражданина Самкова Ивана Александровича  
(фамилия, имя, отчество (последнее – при наличии) гражданина)

Общая продолжительность проверки: 10р.дн./00 ч.30 мин.  
(рабочих дней/часов)

Акт составлен: Администрацией Крапивинского муниципального округа Кемеровской  
области-Кузбасса  
(наименование органа муниципального контроля)

С копией распоряжения о проведении проверки ознакомлен (-ы): (заполняется при проведении  
выездной проверки)

Самков Иван Александрович ✓

Дата и номер решения прокурора (его заместителя) о согласовании проведения проверки:

(заполняется в случае необходимости согласования проверки с органами прокуратуры)

Лицо, проводившее проверку: Григорьева Наталья Николаевна, главный специалист  
сектора земельных отношений отдела земельно-имущественных отношений комитета по  
управлению муниципальным имуществом администрации Крапивинского  
муниципального округа

(фамилия, имя, отчество, должность должностного лица (должностных лиц), приводившего(их) проверку; в случае привлечения к  
участию в проверке экспертов, экспертных организаций указываются фамилии, имена, отчества, должности экспертов и /или  
наименования экспертных организаций с указанием реквизитов свидетельств об аккредитации и наименование органа по  
аккредитации, выдавшего свидетельство)

При проведении проверки присутствовали:

Самков Иван Александрович

(фамилия, имя, отчество (последнее – при наличии) гражданина или его представителя, присутствовавших при проведении  
мероприятий по проверке)

**В ходе проведения проверки:**

**Выявлено:** Жилой дом, площадью 62 кв.м расположенный по адресу: Кемеровская область, Крапивинский район, с. Барачаты, ул. Ленина, дом №47, кв. №2 принадлежит на праве собственности №42-42-03/020/2012-114 от 13.07.2012 года Самкову Ивану Александровичу, что подтверждается копией свидетельства о государственной регистрации права 42-АД 054994.

Земельный участок площадью 2000 кв.м имеет категорию земель: земли населенных пунктов. Вид разрешенного использования: для ведения личного подсобного хозяйства. Земельный участок не имеет установленные в соответствии с требованиями земельного законодательства границы, сведения о которых внесены в Единый государственный реестр недвижимости (ЕГРН), что подтверждается выпиской с ЕГРН от 17.02.2021 года.

Таким образом, из всего вышеизложенного следует, что гражданин Самков Иван Александрович использует земельный участок, расположенный по адресу: Кемеровская область, Крапивинский район, с. Барачаты, ул. Ленина, дом №47, кв. №2 с нарушением земельного законодательства, а именно п.1 ст. 25, п.1 ст. 26, ст.85 Земельного Кодекса РФ.

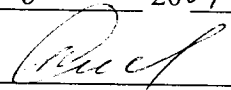
Прилагаемые к акту документы: *выписка из ЕГРН, справочная информация из ЕГРН.*

Подписи лиц, проводивших проверку: \_\_\_\_\_  Н.Н. Григорьева

С актом проверки ознакомлен (-а), копию акта получил (-а):

И.А. Самков

\_\_\_\_\_  
(фамилия, имя, отчество (последнее – при наличии) гражданина или его представителя)

«25» 03 2021 г.  
  
(подпись)

Пометка об отказе ознакомления с актом проверки:

\_\_\_\_\_  
(подпись уполномоченного должностного лица (лиц), проводившего проверку)



Администрация Крапивинского муниципального округа Кемеровской  
области-Кузбасса

пгт. Крапивинский, ул. Юбилейная, 11  
(место составления)

« 04 » августа 20 21 г.  
(дата составления акта)

16ч. 00 мин.  
(время составления акта)

**АКТ ПРОВЕРКИ**  
органом муниципального контроля гражданина  
№ 50

По адресу: Кемеровская область, Крапивинский район, п. Перехляй, ул. Школьная, дом  
№24  
(место проведения проверки)

На основании: распоряжения администрации Крапивинского муниципального округа от  
11.06.2021г. № 80-р  
(вид документа с указанием реквизитов (номер, дата))

была проведена плановая, выездная проверка в отношении:  
гражданки Семакиной Любви Александровны  
(фамилия, имя, отчество (последнее – при наличии) гражданина)

Общая продолжительность проверки: 8 раб.дн./00 ч.30 мин.  
(рабочих дней/часов)

Акт составлен: Администрацией Крапивинского муниципального округа Кемеровской  
области-Кузбасса  
(наименование органа муниципального контроля)

С копией распоряжения о проведении проверки ознакомлен (-ы): (заполняется при проведении  
выездной проверки)

Семакина Любовь Александровна ✓ Семакина А. Д. А.  
(фамилия, инициалы, подпись, дата, время)

Дата и номер решения прокурора (его заместителя) о согласовании проведения проверки:  
(заполняется в случае необходимости согласования проверки с органами прокуратуры)

Лицо, проводившее проверку: Григорьева Наталья Николаевна, главный специалист  
сектора земельных отношений отдела земельно-имущественных отношений комитета по  
управлению муниципальным имуществом администрации Крапивинского  
муниципального округа

(фамилия, имя, отчество, должность должностного лица (должностных лиц), приводившего(их) проверку; в случае привлечения к  
участию в проверке экспертов, экспертных организаций указываются фамилии, имена, отчества, должности экспертов и /или  
наименования экспертных организаций с указанием реквизитов свидетельств об аккредитации и наименование органа по  
аккредитации, выдавшего свидетельство)

При проведении проверки присутствовали:

Семакина Любовь Александровна  
(фамилия, имя, отчество (последнее – при наличии) гражданина или его представителя, присутствовавших при проведении  
мероприятий по проверке)



**В ходе проведения проверки:**

**Нарушения не выявлены:** Земельный участок, расположенный по адресу: Кемеровская область, Крапивинский район, п. Перехляй, ул. Школьная, дом №24 с кадастровым номером 42:05:0106002:358 в соответствии с выпиской из Единого государственного реестра недвижимости (ЕГРН) от 09.06.2021г. принадлежит на праве собственности №42-42-03/060/2012-026 от 12.12.2012г. Семакиной Любовью Александровне.

Земельный участок с кадастровым номером 42:05:0106002:358 общей площадью 11 000 кв.м. имеет категорию земель: земли населенных пунктов, разрешенное использование: для ведения личного подсобного хозяйства.

В соответствии со ст.2 Федерального закона от 7 июля 2003 г. N 112-ФЗ "О личном подсобном хозяйстве" личное подсобное хозяйство – форма непредпринимательской деятельности по производству и переработке сельскохозяйственной продукции (далее – ЛПХ).

04.08.2021 года при визуальном осмотре земельного участка с кадастровым номером 42:05:0106002:358 нарушения выявлены не были, земельный участок используется по целевому назначению, а именно под посадку овощных культур (картофеля).

Таким образом, из всего вышеизложенного следует, что гражданка Семакина Любовь Александровна использует земельный участок, расположенный по адресу: Кемеровская область, Крапивинский район, п. Перехляй, ул. Школьная, дом №24 кадастровый номер 42:05:0106002:358 без нарушений земельного законодательства.

Прилагаемые к акту документы: *выписка из ЕГРН, фототаблица.*

Подписи лиц, проводивших проверку: \_\_\_\_\_ *Г.Н.* Н.Н. Григорьева

С актом проверки ознакомлен (-а), копию акта получил (-а):

\_\_\_\_\_ *Семакина* Л.А. Семакина  
(фамилия, имя, отчество (последнее – при наличии) гражданина или его представителя)

«*4*» *08* 20 *21* г.

\_\_\_\_\_  
(подпись)

Пометка об отказе ознакомления с актом проверки:

\_\_\_\_\_  
(подпись уполномоченного должностного лица (лиц), проводившего проверку)



Администрация Крапивинского муниципального округа Кемеровской  
области-Кузбасса

пгт. Крапивинский, ул. Юбилейная, 11  
(место составления)

« 04 » августа 20 21 г.  
(дата составления акта)

13ч. 55 мин.  
(время составления акта)

**АКТ ПРОВЕРКИ**  
органом муниципального контроля гражданина  
№ 52

По адресу: Кемеровская область, Крапивинский район, п. Перехляй, ул. Центральная, дом 18, кв.№1

(место проведения проверки)

На основании: распоряжения администрации Крапивинского муниципального округа от 11.06.2021г. № 92-р

(вид документа с указанием реквизитов (номер, дата))

была проведена плановая, выездная проверка в отношении:

гражданки Хамидулиной Александры Сергеевны

(фамилия, имя, отчество (последнее – при наличии) гражданина)

Общая продолжительность проверки: 8 раб.дн./00 ч.30 мин.

(рабочих дней/часов)

Акт составлен: Администрацией Крапивинского муниципального округа Кемеровской области-Кузбасса

(наименование органа муниципального контроля)

С копией распоряжения о проведении проверки ознакомлен (-ы): (заполняется при проведении выездной проверки)

Хамидулина Александра Сергеевна ✓ 10.08.21 10.08.21

(фамилия, инициалы, подпись, дата, время)

Дата и номер решения прокурора (его заместителя) о согласовании проведения проверки:

(заполняется в случае необходимости согласования проверки с органами прокуратуры)

Лицо, проводившее проверку: Григорьева Наталья Николаевна, главный специалист сектора земельных отношений отдела земельно-имущественных отношений комитета по управлению муниципальным имуществом администрации Крапивинского муниципального округа

(фамилия, имя, отчество, должность должностного лица (должностных лиц), приводившего(их) проверку; в случае привлечения к участию в проверке экспертов, экспертных организаций указываются фамилии, имена, отчества, должности экспертов и /или наименования экспертных организаций с указанием реквизитов свидетельств об аккредитации и наименование органа по аккредитации, выдавшего свидетельство)

При проведении проверки присутствовали:

Хамидулина Александра Сергеевна

(фамилия, имя, отчество (последнее – при наличии) гражданина или его представителя, присутствовавших при проведении мероприятий по проверке)

**В ходе проведения проверки:**

**Нарушения не выявлены:** Земельный участок, расположенный по адресу: Кемеровская область, Крапивинский район, с. Центральная, дом №18, кв. №1 кадастровый номер 42:05:0106002:282 в соответствии с выпиской из Единого государственного реестра недвижимости (ЕГРН) от 02.07.2021г. принадлежит на праве собственности №42-42-03/054/2013-257 Хамидулиной Александре Сергеевне.


Земельный участок с кадастровым номером 42:05:0106002:282 общей площадью 891 кв.м. имеет категорию земель: земли населенных пунктов, разрешенное использование: для ведения личного подсобного хозяйства.

В соответствии со ст.2 Федерального закона от 7 июля 2003 г. N 112-ФЗ "О личном подсобном хозяйстве" личное подсобное хозяйство – форма непредпринимательской деятельности по производству и переработке сельскохозяйственной продукции (далее – ЛПХ).

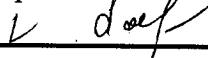
04.08.2021 года при визуальном осмотре земельного участка с кадастровым номером 42:05:0106002:282 нарушения выявлены не были, земельный участок используется по целевому назначению, а именно под выращивание овощных культур (картофеля).

Таким образом, из всего вышеизложенного следует, что гражданка Хамидулина Александра Сергеевна использует земельный участок, расположенный по адресу: Кемеровская область, Крапивинский район, п. Перехляй, ул. Центральная, дом №18, кв. №1 кадастровый номер 42:05:0106002:282 без нарушений земельного законодательства.

Прилагаемые к акту документы: *выписка из ЕГРН, фототаблица.*

Подписи лиц, проводивших проверку: \_\_\_\_\_  Н.Н. Григорьева

С актом проверки ознакомлен (-а), копию акта получил (-а):

 \_\_\_\_\_ А.С. Хамидулина  
(фамилия, имя, отчество (последнее – при наличии) гражданина или его представителя)

«  »  20  г.

\_\_\_\_\_  
(подпись)

Пометка об отказе ознакомления с актом проверки:

\_\_\_\_\_  
(подпись уполномоченного должностного лица (лиц), проводившего проверку)

Администрация Крапивинского муниципального округа Кемеровской области –  
Кузбасса

пгт. Крапивинский, ул. Юбилейная, 11  
(место составления)

«19» августа 20 21 г.  
(дата составления акта)

12ч. 00 мин.  
(время составления акта)

**АКТ ПРОВЕРКИ**  
органом муниципального контроля гражданина  
№ 59

По адресу: Кемеровская область, Крапивинский район, с. Борисово, ул. Кирова, дом №49  
«А», кв. №3

(место проведения проверки)

На основании: распоряжение администрации Крапивинского муниципального округа от  
20.07.2021г. №108-р

(вид документа с указанием реквизитов (номер, дата))

Было назначено проведение **плановой, выездной** проверки в отношении:

**Гражданки Ереминой Светланы Евгеньевны**

(фамилия, имя, отчество (последнее – при наличии) гражданина)

в период с 19.08.2021 г. по 15.09.2021г.

В процессе проведения проверки

Я, Григорьева Наталья Николаевна – главный специалист сектора земельных отношений  
отдела земельно-имущественных отношений комитета по управлению муниципальным  
имуществом администрации Крапивинского муниципального округа:

**УСТАНОВИЛ:**

Земельный участок, расположенный по адресу: Кемеровская область,  
Крапивинский район, с. Борисово, ул. Кирова, 49 «А», кв.№3 за гражданкой Ереминой  
Светланой Евгеньевной не числится.

На основании копии Свидетельства о государственной регистрации права от  
11.10.2021г. сделана запись №42-42-03/048/2011-003, правообладателем земельного  
участка является гр. Еремин Сергей Васильевич. Земельный участок общей площадью  
2200 кв.м имеет категорию земель - земли населенных пунктов, разрешенное  
использование - для ведения личного подсобного хозяйства.

В связи с чем, считаю проведение проверки невозможным, так как неверно  
установлен субъект проверки.

«19» августа 2021г.



Н.Н. Григорьева



Администрация Крапивинского муниципального округа Кемеровской  
области-Кузбасса

пгт. Крапивинский, ул. Юбилейная, 11  
(место составления)

« 19 » августа 20 21 г.  
(дата составления акта)

12ч. 00 мин.  
(время составления акта)

**АКТ ПРОВЕРКИ**  
органом муниципального контроля гражданина  
№ 56

По адресу: Кемеровская область, Крапивинский район, с. Борисово, ул. 70 Лет Октября,  
дом №22, кв.№1

(место проведения проверки)

На основании: распоряжения администрации Крапивинского муниципального округа от  
20.07.2021г. № 106-р

(вид документа с указанием реквизитов (номер, дата))

была проведена плановая, выездная проверка в отношении:  
гражданки Дубской Нины Ивановны

(фамилия, имя, отчество (последнее – при наличии) гражданина)

Общая продолжительность проверки: 1 раб.дн./00 ч.30 мин.  
(рабочих дней/часов)

Акт составлен: Администрацией Крапивинского муниципального округа Кемеровской  
области-Кузбасса

(наименование органа муниципального контроля)

С копией распоряжения о проведении проверки ознакомлен (-ы): (заполняется при проведении  
выездной проверки)

Дубская Нина Ивановна

(фамилии, инициалы, подпись, дата, время)

Дата и номер решения прокурора (его заместителя) о согласовании проведения проверки:

(заполняется в случае необходимости согласования проверки с органами прокуратуры)

Лицо, проводившее проверку: Григорьева Наталья Николаевна, главный специалист  
сектора земельных отношений отдела земельно-имущественных отношений комитета по  
управлению муниципальным имуществом администрации Крапивинского  
муниципального округа

(фамилия, имя, отчество, должность должностного лица (должностных лиц), приводившего(их) проверку; в случае привлечения к  
участию в проверке экспертов, экспертных организаций указываются фамилии, имена, отчества, должности экспертов и /или  
наименования экспертных организаций с указанием реквизитов свидетельств об аккредитации и наименование органа по  
аккредитации, выдавшего свидетельство)

При проведении проверки присутствовали:  
Дубская Нина Ивановна

(фамилия, имя, отчество (последнее – при наличии) гражданина или его представителя, присутствовавших при проведении  
мероприятий по проверке)

**В ходе проведения проверки:**

**Нарушения не выявлены:** Земельный участок, расположенный по адресу: Кемеровская область, Крапивинский район, с. Борисово, ул. 70 Лет Октября, дом №22, кв. №1 кадастровый номер 42:05:0112002:156 в соответствии с выпиской из Единого государственного реестра недвижимости (ЕГРН) от 20.07.2021г. правообладателем является Дубская Нина Ивановна (регистрация права 42:05:0112002:156-42/0093/2017-1 от 12.07.2017г.).

Земельный участок с кадастровым номером 42:05:0112002:156 общей площадью 1194кв.м. имеет категорию земель: земли населенных пунктов, разрешенное использование: для ведения личного подсобного хозяйства.

В соответствии со ст.2 Федерального закона от 7 июля 2003 г. N 112-ФЗ "О личном подсобном хозяйстве" личное подсобное хозяйство – форма непредпринимательской деятельности по производству и переработке сельскохозяйственной продукции (далее – ЛПХ).

19.08.2021 года при визуальном осмотре земельного участка с кадастровым номером 42:05:0112002:156 нарушения выявлены не были, земельный участок используется по целевому назначению, а именно под посадку овощей.

Таким образом, из всего вышеизложенного следует, что гражданка Дубская Нина Ивановна использует земельный участок, расположенный по адресу: Кемеровская область, Крапивинский район, с. Борисово, ул. 70 Лет Октября, дом №22. кв. №1 кадастровый номер 42:05:0112002:156 без нарушений земельного законодательства.

Прилагаемые к акту документы: *выписка из ЕГРН, фототаблица.*

Подписи лиц, проводивших проверку: \_\_\_\_\_ *Григорьева* Н.Н. Григорьева

С актом проверки ознакомлен (-а), копию акта получил (-а):

\_\_\_\_\_ *Дубская* Н.И. Дубская  
(фамилия, имя, отчество (последнее – при наличии) гражданина или его представителя)

«*19*» *ав* 20*21* г.

\_\_\_\_\_  
(подпись)

Пометка об отказе ознакомления с актом проверки:

\_\_\_\_\_  
(подпись уполномоченного должностного лица (лиц), проводившего проверку)



Администрация Крапивинского муниципального округа Кемеровской  
области-Кузбасса

пгт. Крапивинский, ул. Юбилейная, 11  
(место составления)

« 19 » августа 20 21 г.  
(дата составления акта)

12ч. 00 мин.  
(время составления акта)

**АКТ ПРОВЕРКИ**

органом муниципального контроля гражданина  
№ 58

По адресу: Кемеровская область, Крапивинский район, с. Борисово, ул. Кирова, дом №68  
(место проведения проверки)

На основании: распоряжения администрации Крапивинского муниципального округа от 20.07.2021г. № 107-р  
(вид документа с указанием реквизитов (номер, дата))

была проведена плановая, выездная проверка в отношении:  
гражданина Шубина Дмитрия Викторовича

(фамилия, имя, отчество (последнее – при наличии) гражданина)

Общая продолжительность проверки: 1 раб.дн./00 ч.30 мин.  
(рабочих дней/часов)

Акт составлен: Администрацией Крапивинского муниципального округа Кемеровской области-Кузбасса  
(наименование органа муниципального контроля)

С копией распоряжения о проведении проверки ознакомлен (-ы): (заполняется при проведении выездной проверки)

Шубин Дмитрий Викторович

(фамилия, инициалы, подпись, дата, время)

Дата и номер решения прокурора (его заместителя) о согласовании проведения проверки:

(заполняется в случае необходимости согласования проверки с органами прокуратуры)

Лицо, проводившее проверку: Григорьева Наталья Николаевна, главный специалист сектора земельных отношений отдела земельно-имущественных отношений комитета по управлению муниципальным имуществом администрации Крапивинского муниципального округа

(фамилия, имя, отчество, должность должностного лица (должностных лиц), приводившего(их) проверку; в случае привлечения к участию в проверке экспертов, экспертных организаций указываются фамилии, имена, отчества, должности экспертов и /или наименования экспертных организаций с указанием реквизитов свидетельств об аккредитации и наименование органа по аккредитации, выдавшего свидетельство)

При проведении проверки присутствовали:

Шубин Дмитрий Викторович

(фамилия, имя, отчество (последнее – при наличии) гражданина или его представителя, присутствовавших при проведении мероприятий по проверке)

**В ходе проведения проверки:**

**Нарушения не выявлены:** Земельный участок, расположенный по адресу: Кемеровская область, Крапивинский район, с. Борисово, ул. Кирова, 68 кадастровый номер 42:05:0112002:741 в соответствии с выпиской из Единого государственного реестра недвижимости (ЕГРН) от 16.07.2021г. правообладателем является Шубин Дмитрий Викторович (регистрация права собственности 42-42-03/105/2010-334 от 12.07.2010г).


Земельный участок с кадастровым номером 42:05:0108002:464 общей площадью 2100кв.м. имеет категорию земель: земли населенных пунктов, разрешенное использование: для ведения личного подсобного хозяйства.


В соответствии со ст.2 Федерального закона от 7 июля 2003 г. N 112-ФЗ "О личном подсобном хозяйстве" личное подсобное хозяйство – форма непредпринимательской деятельности по производству и переработке сельскохозяйственной продукции (далее – ЛПХ).

19.08.2021 года при визуальном осмотре земельного участка с кадастровым номером 42:05:0112002:741 нарушения выявлены не были, земельный участок используется по целевому назначению, а именно под посадку картофеля.

Таким образом, из всего вышеизложенного следует, что гражданин Шубин Дмитрий Викторович использует земельный участок, расположенный по адресу: Кемеровская область, Крапивинский район, с. Борисово, ул. Кирова, дом №68 кадастровый номер 42:05:0112002:741 без нарушений земельного законодательства.

Прилагаемые к акту документы: *выписка из ЕГРН, фототаблица.*

Подписи лиц, проводивших проверку: \_\_\_\_\_  Н.Н. Григорьева

С актом проверки ознакомлен (-а), копию акта получил (-а): \_\_\_\_\_  Д.В. Шубин  
(фамилия, имя, отчество (последнее – при наличии) гражданина или его представителя)

«20» \_\_\_\_\_ 28 20 \_\_\_\_ г.

\_\_\_\_\_  
(подпись)

Пометка об отказе ознакомления с актом проверки:

\_\_\_\_\_  
(подпись уполномоченного должностного лица (лиц), проводившего проверку)





Администрация Крапивинского муниципального округа Кемеровской  
области-Кузбасса

пгт. Крапивинский, ул. Юбилейная, 11  
(место составления)

« 11 » августа 20 21 г.  
(дата составления акта)

12ч. 00 мин.  
(время составления акта)

**АКТ ПРОВЕРКИ**  
органом муниципального контроля гражданина  
№ 55

По адресу: Кемеровская область, Крапивинский район, с. Тараданово, ул. Красные Орлы,  
дом №1, кев.№2  
(место проведения проверки)

На основании: распоряжения администрации Крапивинского муниципального округа от  
20.07.2021г. № 105-р  
(вид документа с указанием реквизитов (номер, дата))

была проведена плановая, выездная проверка в отношении:  
гражданки Ощепковой Галины Викторовны

(фамилия, имя, отчество (последнее – при наличии) гражданина)

Общая продолжительность проверки: 12раб.дн./00 ч.30 мин.  
(рабочих дней/часов)

Акт составлен: Администрацией Крапивинского муниципального округа Кемеровской  
области-Кузбасса  
(наименование органа муниципального контроля)

С копией распоряжения о проведении проверки ознакомлен (-ы): (заполняется при проведении  
выездной проверки)

Ощепкова Галина Викторовна - Ощ - 16.08.21.  
(фамилии, инициалы, подпись, дата, время)

Дата и номер решения прокурора (его заместителя) о согласовании проведения проверки:

(заполняется в случае необходимости согласования проверки с органами прокуратуры)

Лицо, проводившее проверку: Григорьева Наталья Николаевна, главный специалист  
сектора земельных отношений отдела земельно-имущественных отношений комитета по  
управлению муниципальным имуществом администрации Крапивинского  
муниципального округа

(фамилия, имя, отчество, должность должностного лица (должностных лиц), проводившего(их) проверку; в случае привлечения к  
участию в проверке экспертов, экспертных организаций указываются фамилии, имена, отчества, должности экспертов и /или  
наименования экспертных организаций с указанием реквизитов свидетельств об аккредитации и наименование органа по  
аккредитации, выдавшего свидетельство)

При проведении проверки Ощепкова Галина Викторовна не присутствовала.  
Отправленное уведомление, о проведении проверки по муниципальному земельному  
контролю от 26.07.2021г. исх. №454 ей получено не было.(отчет об отслеживании  
отправления с почтовым идентификатором 65244059003422).

(фамилия, имя, отчество (последнее – при наличии) гражданина или его представителя, присутствовавших при проведении  
мероприятий по проверке)

**В ходе проведения проверки:**

**Нарушения не выявлены:** Земельный участок, расположенный по адресу: Кемеровская область, Крапивинский район, с. Тараданово, ул. Красные Орлы, дом №1, кв. №2 кадастровый номер 42:05:0115001:210 в соответствии с выпиской из Единого государственного реестра недвижимости (ЕГРН) от 20.07.2021 правообладателем является Ощепковой Галине Викторовне. (регистрация права 2:0560115001:210-42/003/2019-1 от 12.12.2019г.

Земельный участок с кадастровым номером 42:05:0115001:210 общей площадью 1304 кв.м. имеет категорию земель: земли населенных пунктов, разрешенное использование: для ведения личного подсобного хозяйства.

11.08.2021 года при визуальном осмотре земельного участка с кадастровым номером 42:05:0115001:210 нарушения выявлены не были, земельный участок используется по целевому назначению, а именно под посадку овощей (картофеля).

Таким образом, из всего вышеизложенного следует, что гражданка Ощепкова Галина Викторовна использует земельный участок, расположенный по адресу: Кемеровская область, Крапивинский район, с. Тараданово, ул. Красные Орлы, дом №1, кв. №2 кадастровый номер 42:05:0115001:210 без нарушений земельного законодательства.

Прилагаемые к акту документы: *выписка из ЕГРН, фототаблица.*

Подписи лиц, проводивших проверку: \_\_\_\_\_ *Гру* \_\_\_\_\_ Н.Н. Григорьева

С актом проверки ознакомлен (-а), копию акта получил (-а):

*Ощ* \_\_\_\_\_ *✓* \_\_\_\_\_ Г.В. Ощепкова  
(фамилия, имя, отчество (последнее – при наличии) гражданина или его представителя)

«16» 08 20 21 г.

*Ощ* \_\_\_\_\_  
(подпись)

Пометка об отказе ознакомления с актом проверки:

\_\_\_\_\_  
(подпись уполномоченного должностного лица (лиц), проводившего проверку)

Администрация Крапивинского муниципального округа Кемеровской области –  
Кузбасса

пгт. Крапивинский, ул. Юбилейная, 11  
(место составления)

«27» июля 20 21 г.  
(дата составления акта)

15ч. 00 мин.  
(время составления акта)

**АКТ ПРОВЕРКИ**  
органом муниципального контроля гражданина  
№ 46

По адресу: Кемеровская область, Крапивинский район, п. Зеленовский, ул. Советская,  
дом №6

(место проведения проверки)

На основании: распоряжение администрации Крапивинского муниципального округа от  
11.06.2021г. №83-р

(вид документа с указанием реквизитов (номер, дата))

Было назначено проведение плановой, выездной проверки в отношении:

Гражданина Червова Николая Дмитриевича

(фамилия, имя, отчество (последнее – при наличии) гражданина)

в период с 19.07.2021 г. по 13.08.2021г.

В процессе проведения проверки

Я, Григорьева Наталья Николаевна – главный специалист сектора земельных отношений  
отдела земельно-имущественных отношений комитета по управлению муниципальным  
имуществом администрации Крапивинского муниципального округа:

**УСТАНОВИЛ:**

В соответствии с ежегодным планом проведения плановых проверок по  
муниципальному земельному контролю 21.06.2021г. было направлено уведомление о  
проведении плановой выездной проверки в отношении гр. Червова Николая Дмитриевича  
исх.№671. Уведомление гр.Червову Н.Д. вручено не было.

27.07.2021г. при проведении планово-выездной проверки земельного участка  
расположенного по адресу: Кемеровская область, Крапивинский район, п. Зеленовский,  
ул. Советская, дом №6, гр. Червов Н.Д. не явился. Со слов жителей села гр. Червов, по  
вышеуказанному адресу не проживает. Согласно, выписки с Единого государственного  
реестра (ЕГРН) правообладателем данного участка является Черданцев Николай  
Дмитриевич. В связи с чем, считаю проведение проверки невозможным, так как неверно  
установлен субъект проверки.

«27» июля 2021г.



Н.Н. Григорьева

Администрация Крапивинского муниципального округа Кемеровской области –  
Кузбасса

пгт. Крапивинский, ул. Юбилейная, 11  
(место составления)

«21» июля 20 21 г.  
(дата составления акта)

15ч. 00 мин.  
(время составления акта)

**АКТ ПРОВЕРКИ**  
органом муниципального контроля гражданина  
№ 44

По адресу: Кемеровская область, Крапивинский район, п. Березовка, ул. Центральная, дом №16

(место проведения проверки)

На основании: распоряжение администрации Крапивинского муниципального округа от 11.06.2021г. №85-р

(вид документа с указанием реквизитов (номер, дата))

Было назначено проведение плановой, выездной проверки в отношении:

Гражданина Калачикова Владимира Аркадьевича

(фамилия, имя, отчество (последнее – при наличии) гражданина)

в период с 12.07.2021 г. по 06.08.2021г.

В процессе проведения проверки

Я, Григорьева Наталья Николаевна – главный специалист сектора земельных отношений отдела земельно-имущественных отношений комитета по управлению муниципальным имуществом администрации Крапивинского муниципального округа:

**УСТАНОВИЛ:**

В соответствии с выпиской из Единого государственного реестра недвижимости (ЕГРН) от 20.07.2021г., земельный участок с кадастровым номером 42:05:0103003:503 снят с кадастрового учета 29.06.2015 году. Правообладателями являются Кирилкин Станислав Иванович и Басалаева Тамара Николаевна.

20.07.2021г. при проведении планово-выездной проверки земельного участка расположенного по адресу: Кемеровская область, Крапивинский район, п. Березовка, ул. Центральная, №16, установлено, что земельный участок зарос травой, имеющийся на усадьбе дом является не жилым. Со слов жителей в доме уже несколько лет никто не проживает. Местожительство гр. Кирилова Станислава Ивановича и Басалаевой Тамары Николаевны не установлено.

В связи с чем, считаю проведение проверки невозможным, так как неверно установлен субъект проверки.

«21» июля 2021г.



Н.Н. Григорьева